

# UGAT: SFCO\_01\_A

**UGAT Estatal:** 246-258-262-268-282

**Política Ambiental:** Aprovechamiento sustentable

**Grupo de UGAT:** 4300

Aprovechamiento para asentamientos humanos urbanos en Ciudad Central (SUR)

**Política Urbano-Territorial:** Consolidación

**Zonificación Primaria:** Zona del Centro Población Urbano



Población

**71,139 Habitantes**



Superficie actual

**1,096.57 Hectáreas**



Densidad

**64.87 hab/ha**

**Criterios de Regulación Ambiental:**

Agt02, Agt05, Agt06, Agt07, Agt08, Agt09, Agt10, Agt11, Agt12, Agt13, Agt14, Agt15, Agt16, Agt17, Agt18, Agt20, Agi01, Agi02, Agi03, Agi04, Agi05, Agi06, Agi07, Agi09, Agi10, Gex13, Tur01, Tur02, Tur03, Tur04, Tur05, Tur06, Tur07, Tur08, Tur09, Tur10, Tur11, Ahu01, Ahu02, Ahu03, Ahu04, Ahu05, Ahu06, Ahu07, Ahu08, Ahu09, Ahu10, Ahu12, Ahu13, Ahu14, Ahu15, Ahu17, Ahu18, Ahu19, Ahu20, Ahu21, Ahu22, Ahu27, Ifp03, Ifl04, Ifl05, Ifl06, Ifl08, Ifl10, Ifl12, Ifl13, Ifl14, Ifl16, Ifl17, Ifl18, Ifl20, Ifl21, Ifl22, Ifl23, Ifa01, Ifa02, Ifa03, Ifa05, Ifa07, Sol01, Sol02, Sol03, Sol04, Inl01, Inl02, Inl03, Inl04, Inl05, Inl06, Inl07, Inl08, Inl10, Inl11, Inl12, Inl13, Inl14, Inl15, Inl16, Inl17, Inm01, Inm02, Inm03, Inm04, Inm05, Inm06, Inm07, Inm08, Inm09, Inm10, Inm11, Inm12, Inm13, Inm14, Inm15, Inm16, Inm17, Inm18, Inm19, Mna02.

**Directrices Urbano-Territoriales:**

Ub01, Ub02, Ub03, Ub04, Ub05, Ub06, Ub07, Ub08, Ub09, Ub10, Ub11, Ub12, Ub13, Ub16, Ub17, Ub20, Fc01, Fc02, Fc03, Fc04, Fc06, u01, Vu02, Vu03, Vu04, Eq01, Eq02, Eq03, Eq04, Eq05, Eq06, Su01, Su02, Su03, Su04, Su06, Su07, Su08, Su09, Ms01, Ms02, Ms03, Ms04, Ms05, Ms06, Ms07, Ms08, Gs01, Gs02, Gs03, Gs04, In01, Id02, In03, In04, In05, Fp01, Pa02, Pa03, Pa05, Pa06, Pa07

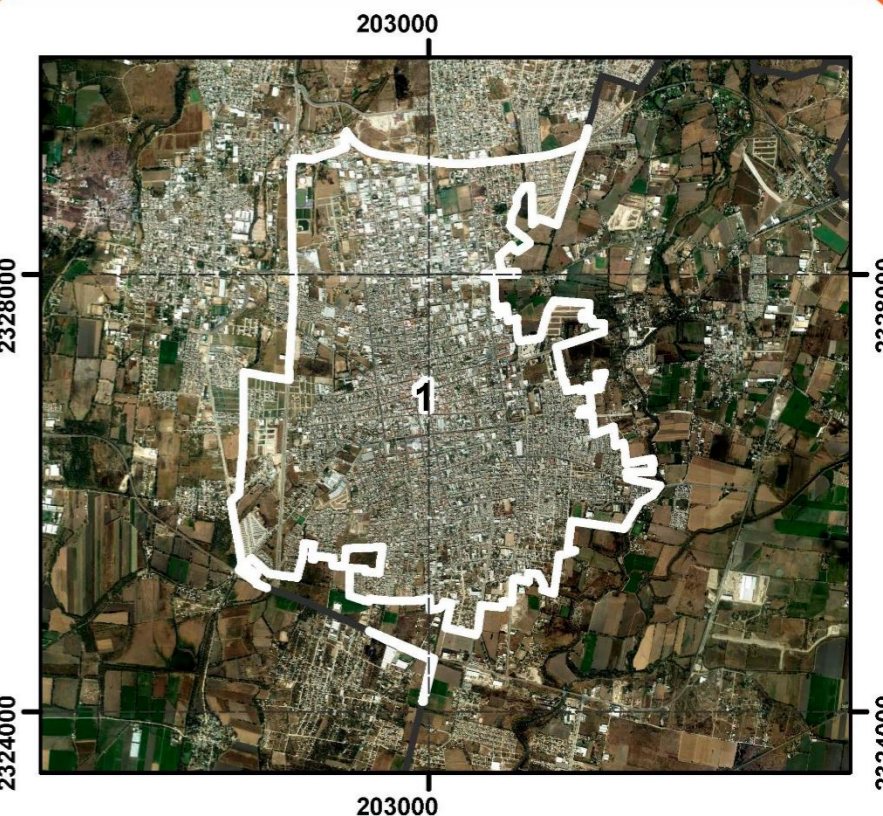
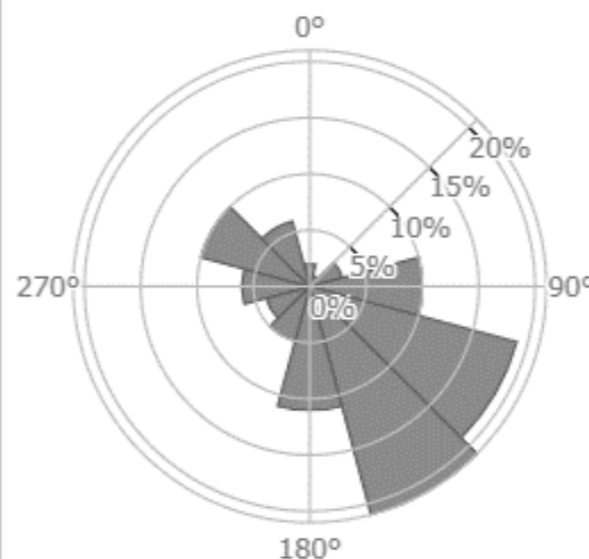
**Riesgo: Inundación**

**Recarga Alta: 1.00**

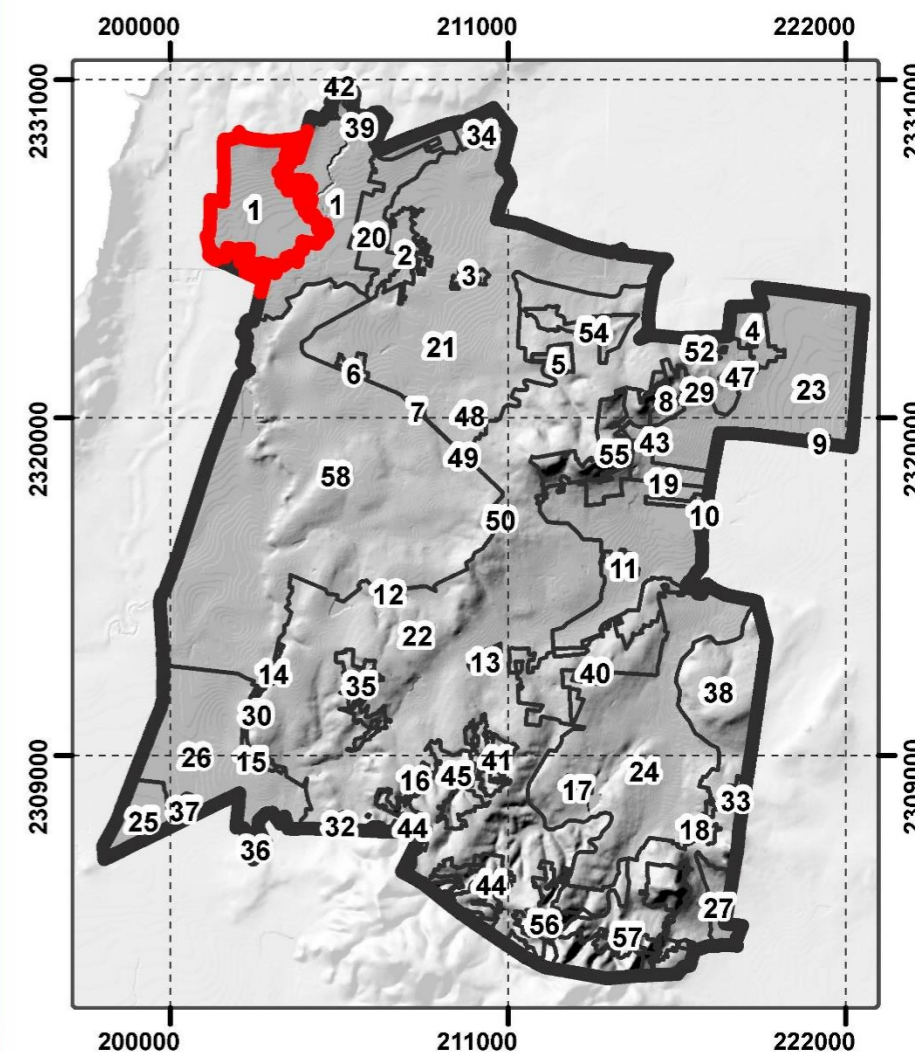
El valor más alto registrado es 42.73

**Vientos**

40 W / m<sup>2</sup>; 2.8 m / s



Superficie (Ha): 1096.57



# UGAT: SFCO\_01\_B

**UGAT Estatal:** 246-258-262-268-282

**Política Ambiental:** Aprovechamiento sustentable

**Grupo de UGAT:** 4300

Aprovechamiento para asentamientos humanos urbanos en Ciudad Central (SUR)

**Política Urbano -Territorial:** Crecimiento

**Zonificación Primaria:** Zona del Centro Población Urbano



Población

**4,919 Habitantes**



Superficie actual

**1,519.56 Hectáreas**



Densidad

**3.24 hab/ha**

**Criterios de Regulación Ambiental:**

Agt02, Agt05, Agt06, Agt07, Agt08, Agt09, Agt10, Agt11, Agt12, Agt13, Agt14, Agt15, Agt16, Agt17, Agt18, Agt20, Agi01, Agi02, Agi03, Agi04, Agi05, Agi06, Agi07, Agi09, Agi10, Gex13, Tur01, Tur02, Tur03, Tur04, Tur05, Tur06, Tur07, Tur08, Tur09, Tur10, Tur11, Ahu01, Ahu02, Ahu03, Ahu04, Ahu05, Ahu06, Ahu07, Ahu08, Ahu09, Ahu10, Ahu12, Ahu13, Ahu14, Ahu15, Ahu17, Ahu18, Ahu19, Ahu20, Ahu21, Ahu22, Ahu27, Ifp03, Ifl04, Ifl05, Ifl06, Ifl08, Ifl10, Ifl12, Ifl13, Ifl14, Ifl16, Ifl17, Ifl18, Ifl20, Ifl21, Ifl22, Ifl23, Ifa01, Ifa02, Ifa03, Ifa05, Ifa07, Sol01, Sol02, Sol03, Sol04, Inl01, Inl02, Inl03, Inl04, Inl05, Inl06, Inl07, Inl08, Inl10, Inl11, Inl12, Inl13, Inl14, Inl15, Inl16, Inl17, Inm01, Inm02, Inm03, Inm04, Inm05, Inm06, Inm07, Inm08, Inm09, Inm10, Inm11, Inm12, Inm13, Inm14, Inm15, Inm16, Inm17, Inm18, Inm19, Mna02.

**Directrices Urbano-Territoriales:**

Ub01, Ub02, Ub03, Ub04, Ub05, Ub06, Ub07, Ub08, Ub09, Ub10, Ub11, Ub12, Ub13, Ub16, Ub17, Ub20, Fc01, Fc02, Fc03, Fc04, Fc06, u01, Vu02, Vu03, Vu04, Eq01, Eq02, Eq03, Eq04, Eq05, Eq06, Su01, Su02, Su03, Su04, Su06, Su07, Su08, Su09, Ms01, Ms02, Ms03, Ms04, Ms05, Ms06, Ms07, Ms08, Gs01, Gs02, Gs03, Gs04, In01, Id02, In03, In04, In05, Fp01, Pa02, Pa03, Pa05, Pa06, Pa07

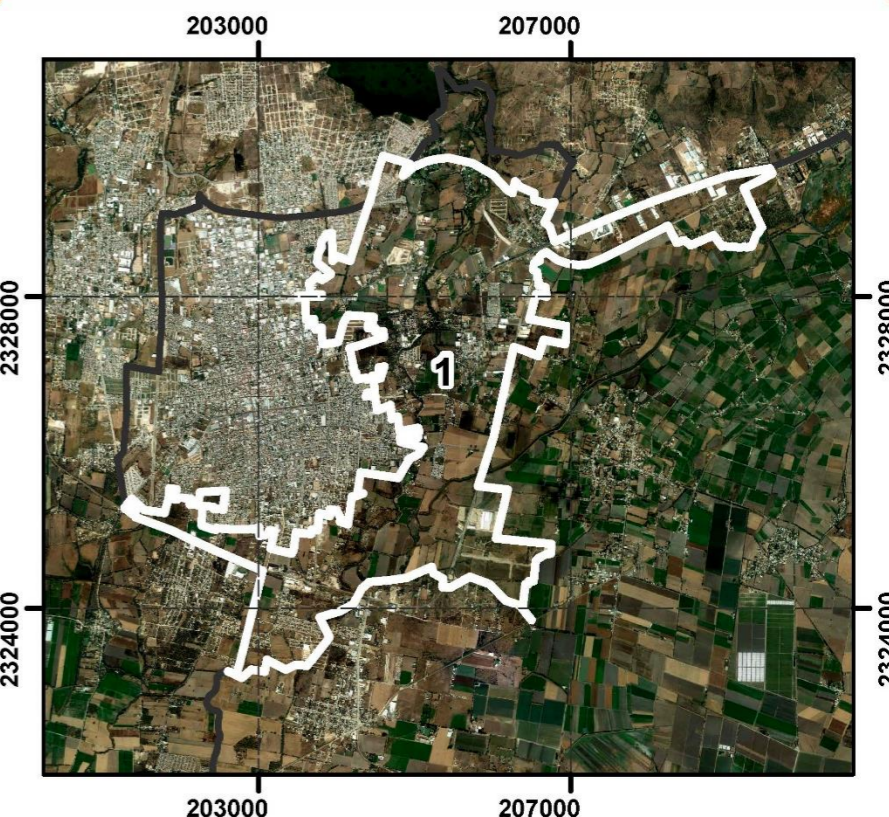
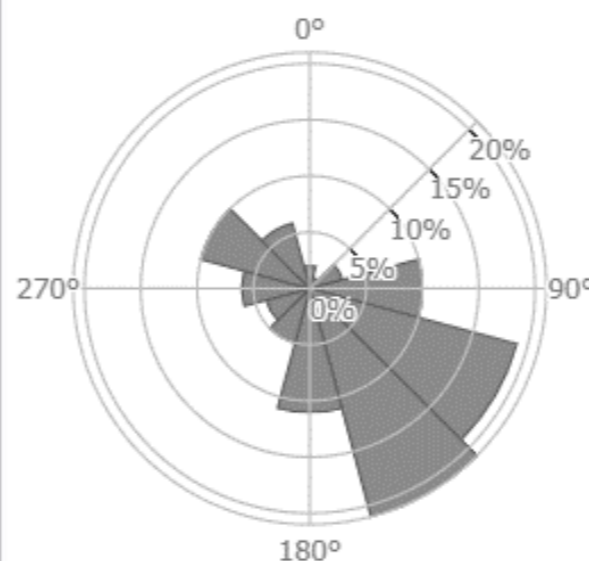
**Riesgo: Inundación**

**Recarga Alta: 1.00**

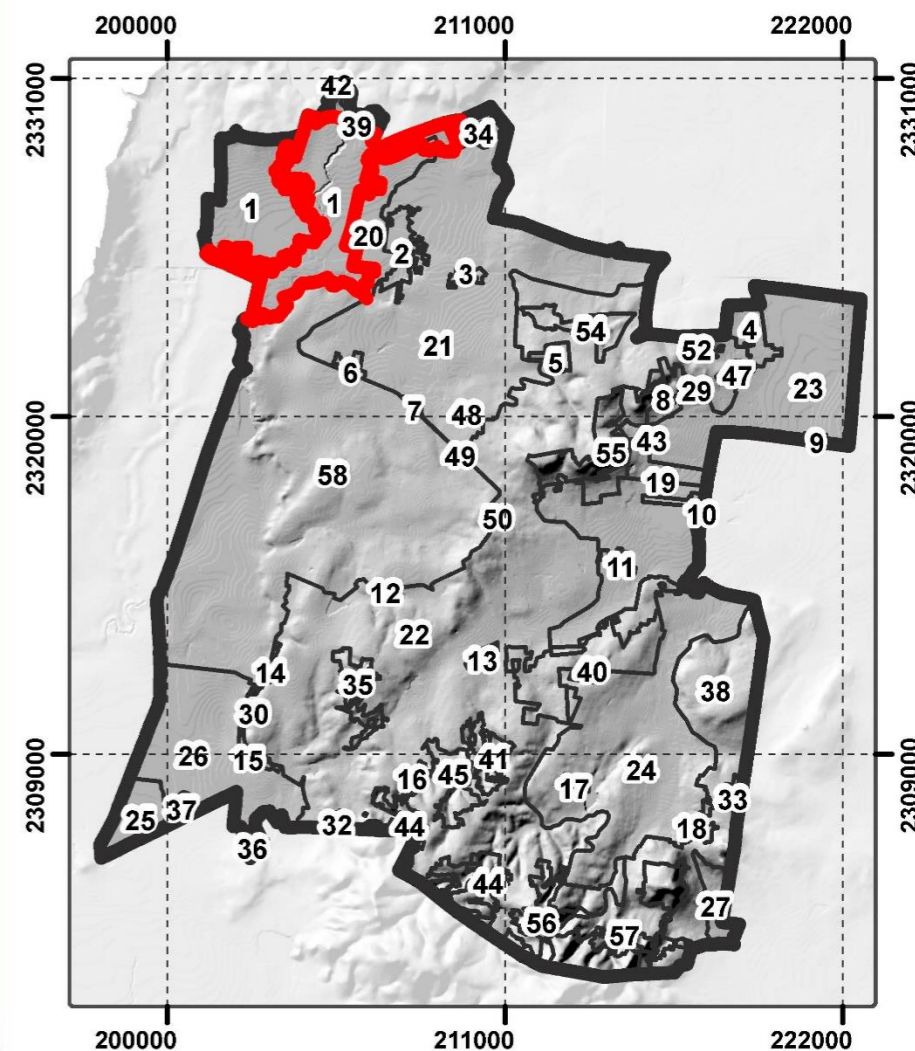
El valor más alto registrado es 42.73

**Vientos**

40 W / m<sup>2</sup>; 2.8 m / s



Superficie (Ha): 1519.56



# UGAT: SFCO\_02

**UGAT Estatal:** 313

**Política Ambiental:** Aprovechamiento sustentable

**Grupo de UGAT:** 4350

Aprovechamiento para asentamientos humanos urbanos en Centro Integrador de Servicios Básicos Rurales (CISBaR)

**Política Urbano-Territorial:** Consolidación

**Zonificación Primaria:** Zona Rural



Población

**2,658 Habitantes**



Superficie actual

**189.74 Hectáreas**



Densidad hab/ha

**14.01 hab/ha**

**Criterios de Regulación Ambiental:**

Acu02, Acu03, Acu04, Acu05, Acu06, Acu07, Acu09, Acu10, Acu11, Agt02, Agt05, Agt06, Agt07, Agt08, Agt09, Agt10, Agt11, Agt12, Agt13, Agt14, Agt15, Agt16, Agt17, Agt18, Agt20, Agi01, Agi02, Agi03, Agi04, Agi05, Agi06, Agi07, Agi09, Agi10, Gex13, Fom14, Fom15, Tal01, Tal05, Tal06, Tal07, Tal08, Tal09, Tal10, Tal11, Tal12, Tal13, Tal14, Tal18, Tal19, Tal21, Tur01, Tur02, Tur03, Tur04, Tur05, Tur06, Tur07, Tur08, Tur09, Tur10, Tur11, Ahu01, Ahu02, Ahu03, Ahu04, Ahu05, Ahu06, Ahu07, Ahu08, Ahu11, Ahu12, Ahu13, Ahu14, Ahu15, Ahu17, Ahu18, Ahu20, Ahu22, Ahu23, Ahu24, Ahu25, Ahu26, Ahu27, Ifp03, Ifl04, Ifl05, Ifl06, Ifl08, Ifl10, Ifl12, Ifl13, Ifl14, Ifl16, Ifl17, Ifl18, Ifl20, Ifl21, Ifl22, Ifl23, Ifa01, Ifa02, Ifa03, Ifa05, Ifa07, Sol01, Sol02, Sol03, Sol04, Inl01, Inl02, Inl03, Inl04, Inl05, Inl06, Inl07, Inl08, Inl10, Inl11, Inl12, Inl13, Inl14, Inl15, Inl16, Inl17, Inm02, Inm03, Inm04, Inm05, Inm06, Inm07, Inm08, Inm09, Inm10, Inm11, Inm13, Inm19, Mna02

**Directrices Urbano-Territoriales:**

Vr01, Vr02, Vr03, Vr04, Ir01, Ir02, Ir03, Ir04, Ir05, Ir06, Ub07, Ub08, Ub09, Ub10, Ub11, Ub13, Ub17, Ub20, Ub21, Eq01, Eq03, Eq04, Eq06, In01, Id02, In03, In04, In05, Fp01

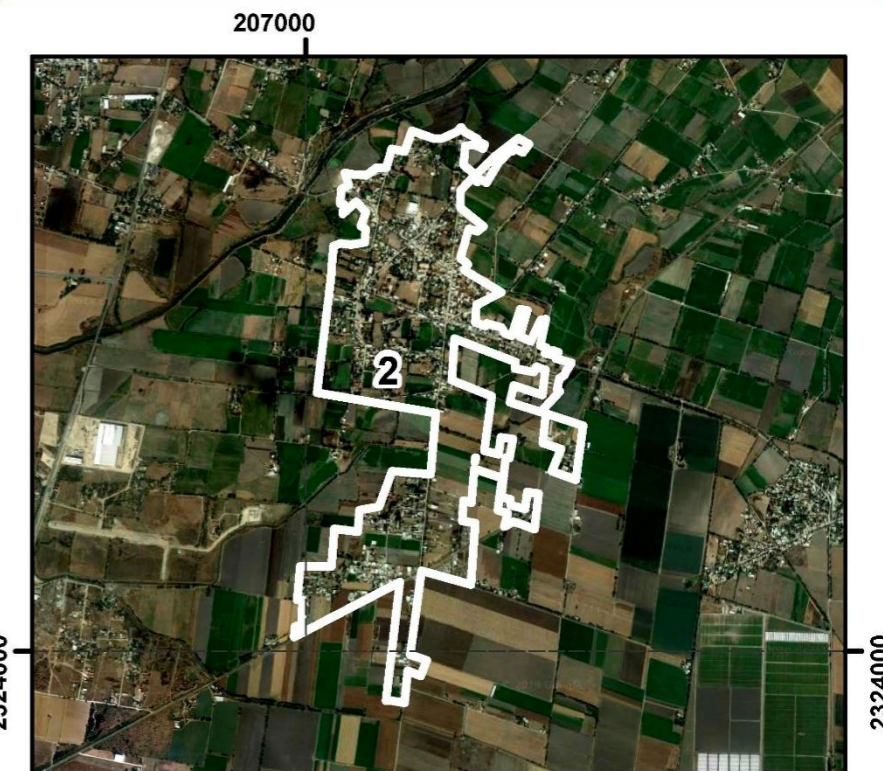
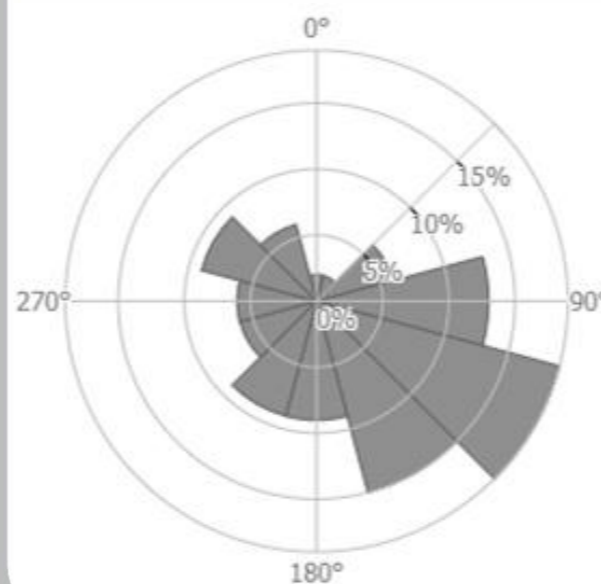
**Riesgo: Inundación**

**Recarga Alta: 7.00**

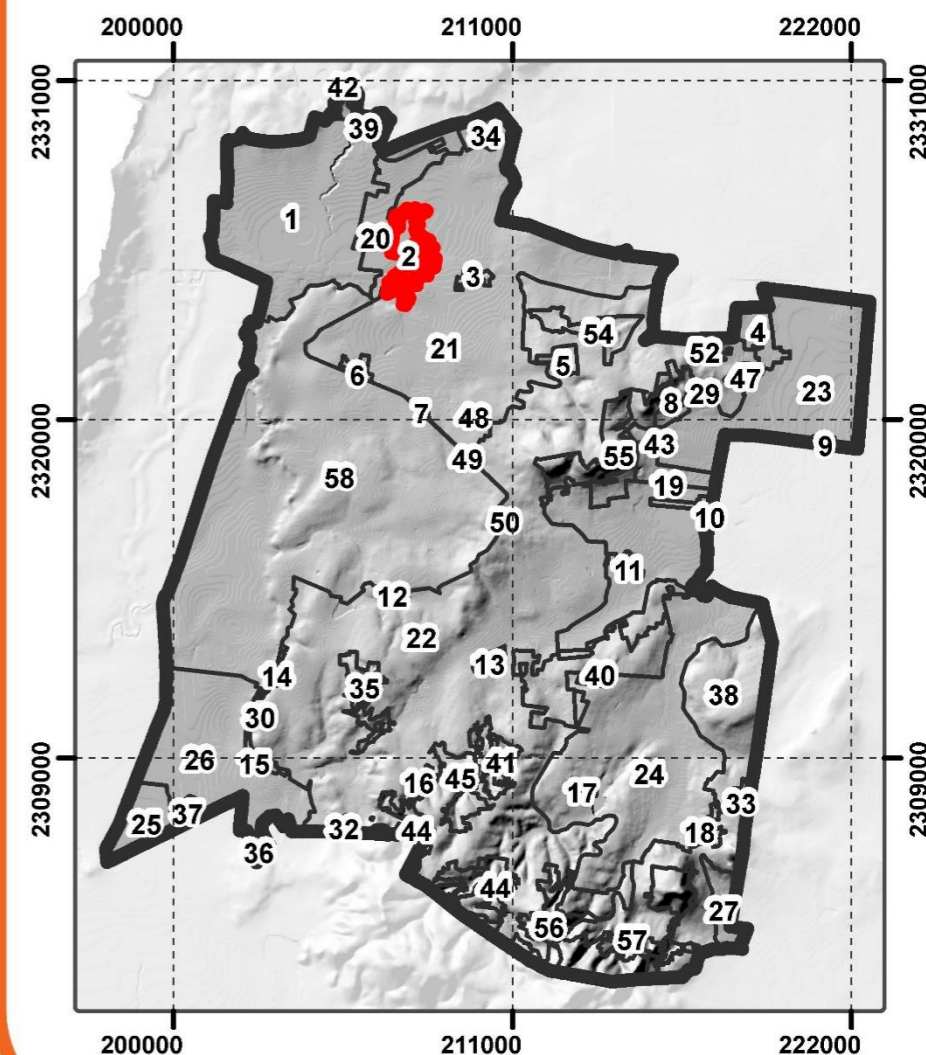
El valor más alto registrado es 42.73

**Vientos**

51 W / m<sup>2</sup>; 2.97 m / s



Superficie (Ha): 189.74



## UGAT: SFCO\_03

**UGAT Estatal:** 313

**Política Ambiental:** Aprovechamiento sustentable

**Grupo de UGAT:** 4350

Aprovechamiento para asentamientos humanos urbanos en Centro Integrador de Servicios Básicos Rurales (CISBaR)

**Política Urbano-Territorial:** Mejoramiento

**Zonificación Primaria:** Zona Rural



Población

**784 Habitantes**



Superficie actual

**45.39 Hectáreas**



Densidad hab/ha

**17.27 hab/ha**

**Criterios de Regulación Ambiental:**

Acu02, Acu03, Acu04, Acu05, Acu06, Acu07, Acu09, Acu10, Acu11, Agt02, Agt05, Agt06, Agt07, Agt08, Agt09, Agt10, Agt11, Agt12, Agt13, Agt14, Agt15, Agt16, Agt17, Agt18, Agt20, Agi01, Agi02, Agi03, Agi04, Agi05, Agi06, Agi07, Agi08, Agi09, Agi10, Gex08, Gex13, Gin01, Gin02, Gin03, Gin04, Gin05, Gin06, Gin07, Gin08, Gin09, Tal01, Tal05, Tal06, Tal07, Tal08, Tal09, Tal10, Tal11, Tal12, Tal13, Tal14, Tal18, Tal19, Tal21, Tur01, Tur02, Tur03, Tur04, Tur05, Tur06, Tur07, Tur08, Tur09, Tur10, Tur11, Ahr01, Ahr02, Ahr03, Ahr04, Ahr05, Ahr06, Ahr07, Ahr08, Ahr09, Ahr10, Ahr11, Ahr12, Ahr13, Ahr14, Ahr15, Ahr16, Ahu27, Ifl04, Ifl05, Ifl06, Ifl08, Ifl10, Ifl12, Ifl13, Ifl14, Ifl16, Ifl17, Ifl18, Ifl20, Ifl21, Ifl22, Ifl23, Ifa01, Ifa02, Ifa03, Ifa05, Ifa07, Sol01, Sol02, Sol03, Sol04, Inl01, Inl02, Inl03, Inl04, Inl05, Inl06, Inl07, Inl08, Inl10, Inl11, Inl12, Inl13, Inl14, Inl15, Inl16, Inl17, Mna02

**Directrices Urbano-Territoriales:**

Vr01, Vr02, Vr03, Vr04, Ir01, Ir02, Ir03, Ir04, Ir05, Ir06, Ub07, Ub08, Ub09, Ub10, Ub11, Ub13, Ub17, Ub20, Eq01, Eq03, Eq04, Eq06

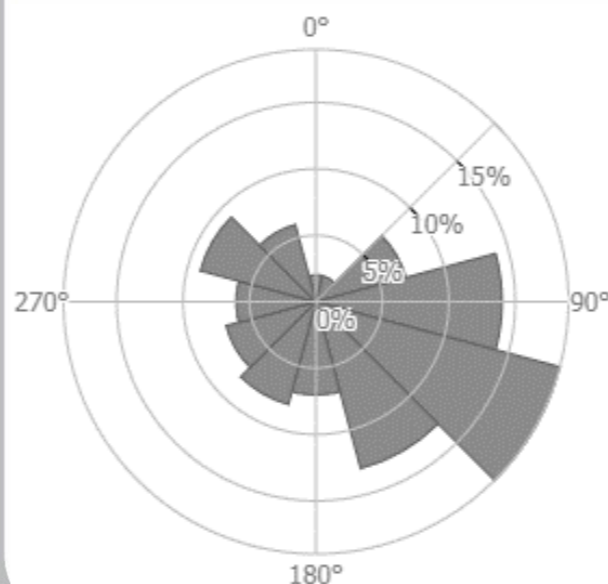
**Riesgo:** Inundación

**Recarga Alta:** 7.09

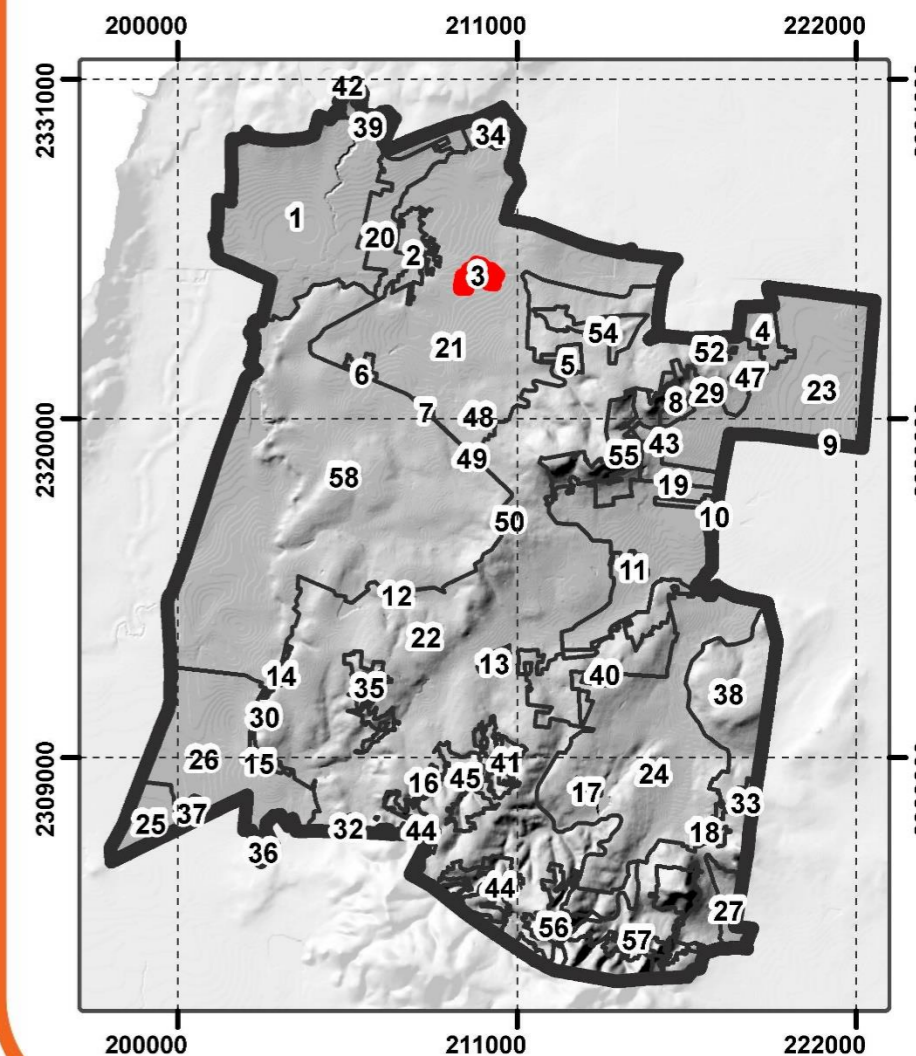
El valor más alto registrado es 42.73

**Vientos:**

59 W / m<sup>2</sup>; 3.22 m / s



Superficie (Ha): 45.4



# UGAT: SFCO\_04

**UGAT Estatal:** 388

**Política Ambiental:** Aprovechamiento sustentable

**Grupo de UGAT:** 4350

Aprovechamiento para asentamientos humanos urbanos en Centro Integrador de Servicios Básicos Rurales (CISBaR)

**Política Urbano-Territorial:** Mejoramiento

**Zonificación Primaria:** Zona Rural



Población

**2,485 Habitantes**



Superficie actual

**201.37 Hectáreas**



Densidad hab/ha

**12.34 hab/ha**

**Criterios de Regulación Ambiental:**

Acu02, Acu03, Acu04, Acu05, Acu06, Acu07, Acu09, Acu10, Acu11, Agt02, Agt05, Agt06, Agt07, Agt08, Agt09, Agt10, Agt11, Agt12, Agt13, Agt14, Agt15, Agt16, Agt17, Agt18, Agt20, Agi01, Agi02, Agi03, Agi04, Agi05, Agi06, Agi07, Agi09, Agi10, Gex13, Fom14, Fom15, Tal01, Tal05, Tal06, Tal07, Tal08, Tal09, Tal10, Tal11, Tal12, Tal13, Tal14, Tal18, Tal19, Tal21, Tur01, Tur02, Tur03, Tur04, Tur05, Tur06, Tur07, Tur08, Tur09, Tur10, Tur11, Ahu01, Ahu02, Ahu03, Ahu04, Ahu05, Ahu06, Ahu07, Ahu08, Ahu11, Ahu12, Ahu13, Ahu14, Ahu15, Ahu17, Ahu18, Ahu20, Ahu22, Ahu23, Ahu24, Ahu25, Ahu26, Ahu27, Ifp03, Ifl04, Ifl05, Ifl06, Ifl08, Ifl10, Ifl12, Ifl13, Ifl14, Ifl16, Ifl17, Ifl18, Ifl20, Ifl21, Ifl22, Ifl23, Ifa01, Ifa02, Ifa03, Ifa05, Ifa07, Sol01, Sol02, Sol03, Sol04, Inl01, Inl02, Inl03, Inl04, Inl05, Inl06, Inl07, Inl08, Inl10, Inl11, Inl12, Inl13, Inl14, Inl15, Inl16, Inl17, Inm02, Inm03, Inm04, Inm05, Inm06, Inm07, Inm08, Inm09, Inm10, Inm11, Inm13, Inm19, Mna02

**Directrices Urbano-Territoriales:**

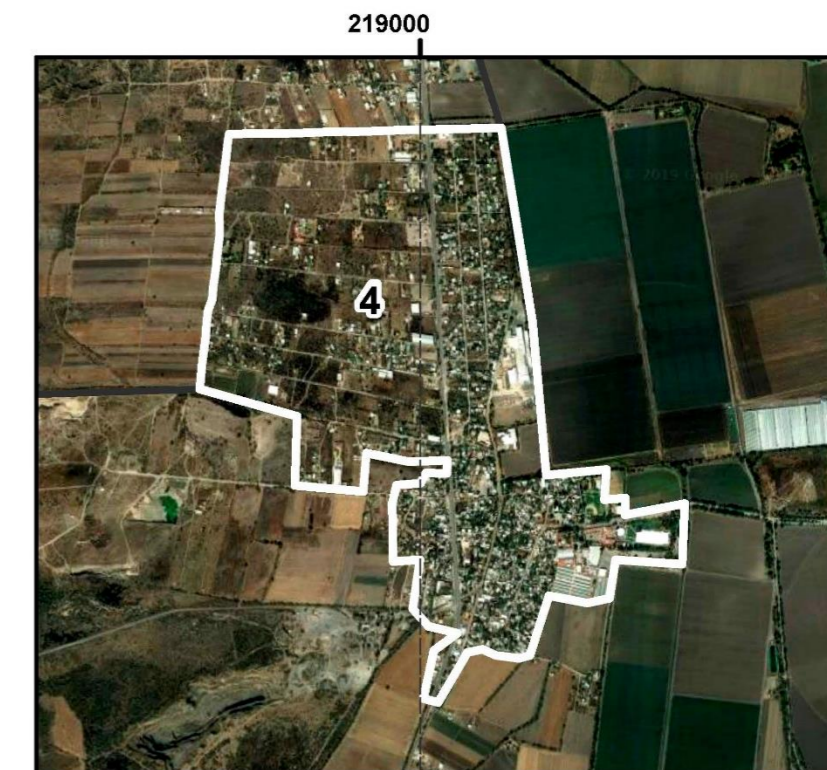
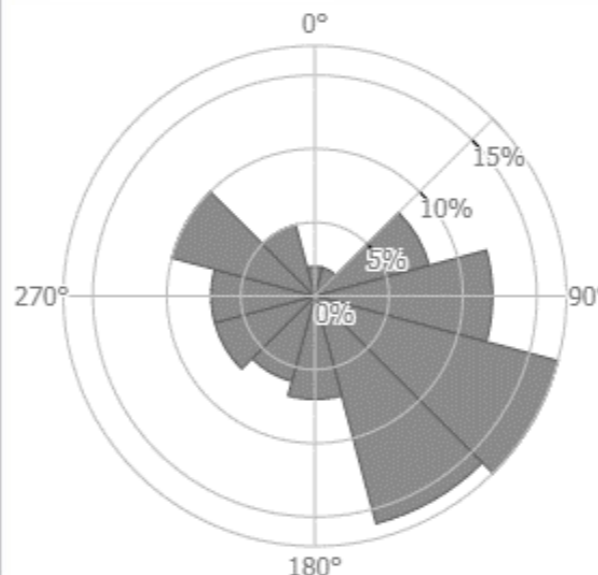
Vr01, Vr02, Vr03, Vr04, Ir01, Ir02, Ir03, Ir04, Ir05, Ir06, Ub07, Ub08, Ub09, Ub10, Ub11, Ub13, Ub17, Ub20, Ub21, Eq01, Eq03, Eq04, Eq06, In01, Id02, In03, In04, In05, Fp01

**Riesgo: Inundación**  
**Recarga Alta: 15.49**

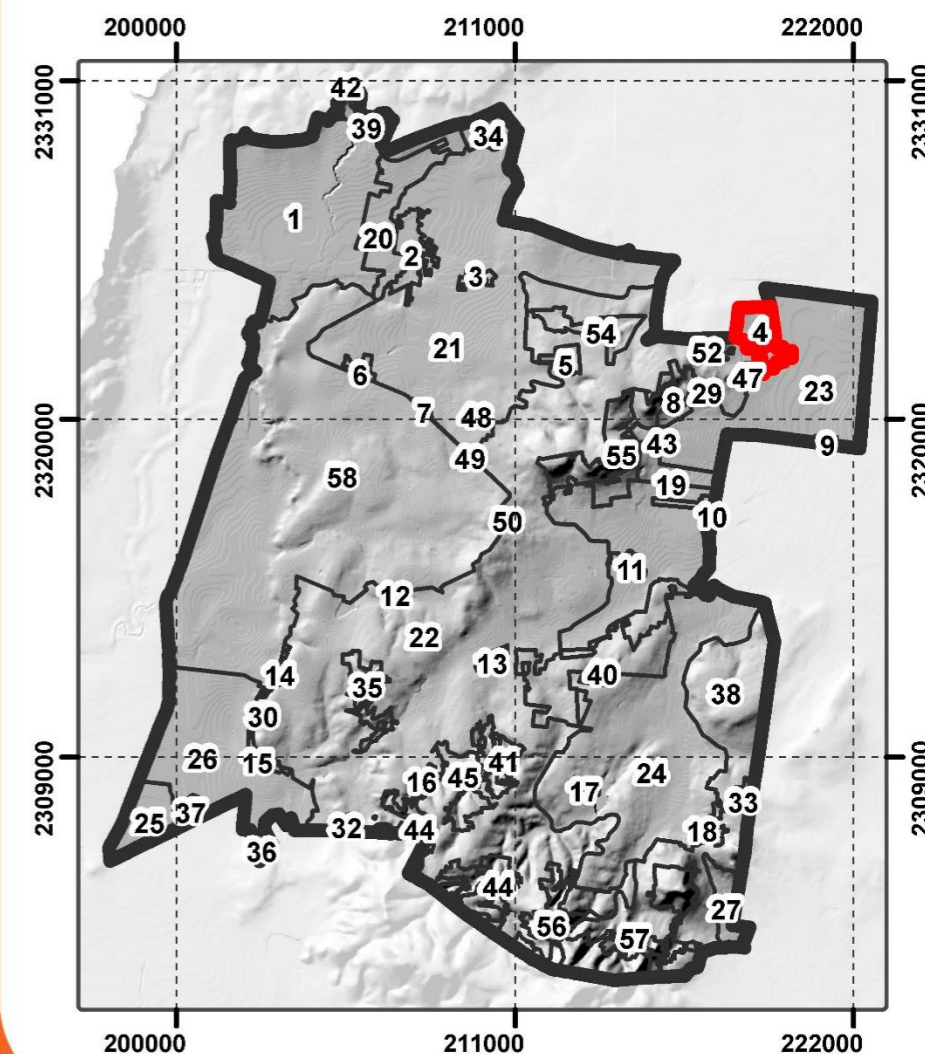
El valor más alto registrado es 42.73

**Vientos:**

61 W / m<sup>2</sup>; 3.37 m / s



Superficie (Ha): 201.37



# UGAT: SFCO\_05

**UGAT Estatal:** 388

**Política Ambiental:** Aprovechamiento sustentable

**Grupo de UGAT:** 4350

Aprovechamiento para asentamientos humanos urbanos en Centro Integrador de Servicios Básicos Rurales (CISBaR)

**Política Urbano-Territorial:** Mejoramiento

**Zonificación Primaria:** Zona Rural



Población

**614 Habitacional**



Superficie actual

**71.79 Hectáreas**



Densidad hab/ha

**8.55 hab/ha**

**Criterios de Regulación Ambiental:**

Acu02, Acu03, Acu04, Acu05, Acu06, Acu07, Acu09, Acu10, Acu11, Agt02, Agt05, Agt06, Agt07, Agt08, Agt09, Agt10, Agt11, Agt12, Agt13, Agt14, Agt15, Agt16, Agt17, Agt18, Agt20, Agi01, Agi02, Agi03, Agi04, Agi05, Agi06, Agi07, Agi09, Agi10, Gex13, Fom14, Fom15, Tal01, Tal05, Tal06, Tal07, Tal08, Tal09, Tal10, Tal11, Tal12, Tal13, Tal14, Tal18, Tal19, Tal21, Tur01, Tur02, Tur03, Tur04, Tur05, Tur06, Tur07, Tur08, Tur09, Tur10, Tur11, Ahu01, Ahu02, Ahu03, Ahu04, Ahu05, Ahu06, Ahu07, Ahu08, Ahu11, Ahu12, Ahu13, Ahu14, Ahu15, Ahu17, Ahu18, Ahu20, Ahu22, Ahu23, Ahu24, Ahu25, Ahu26, Ahu27, Ifp03, Ifl04, Ifl05, Ifl06, Ifl08, Ifl10, Ifl12, Ifl13, Ifl14, Ifl16, Ifl17, Ifl18, Ifl20, Ifl21, Ifl22, Ifl23, Ifa01, Ifa02, Ifa03, Ifa05, Ifa07, Sol01, Sol02, Sol03, Sol04, Inl01, Inl02, Inl03, Inl04, Inl05, Inl06, Inl07, Inl08, Inl10, Inl11, Inl12, Inl13, Inl14, Inl15, Inl16, Inl17, Inm02, Inm03, Inm04, Inm05, Inm06, Inm07, Inm08, Inm09, Inm10, Inm11, Inm13, Inm19, Mna02

**Directrices Urbano-Territoriales:**

Vr01, Vr02, Vr03, Vr04, Ir01, Ir02, Ir03, Ir04, Ir05, Ir06, Ub07, Ub08, Ub09, Ub10, Ub11, Ub13, Ub17, Ub20, Ub21, Eq01, Eq03, Eq04, Eq06, In01, Id02, In03, In04, In05, Fp01

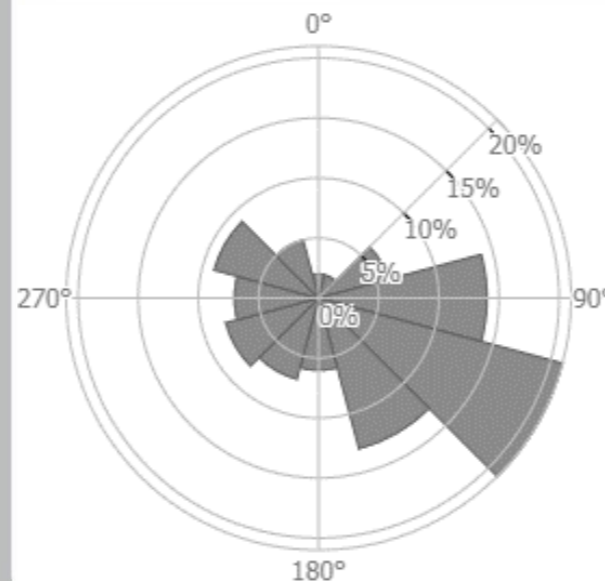
**Riesgo: Inundación**

**Recarga Alta: 15.49**

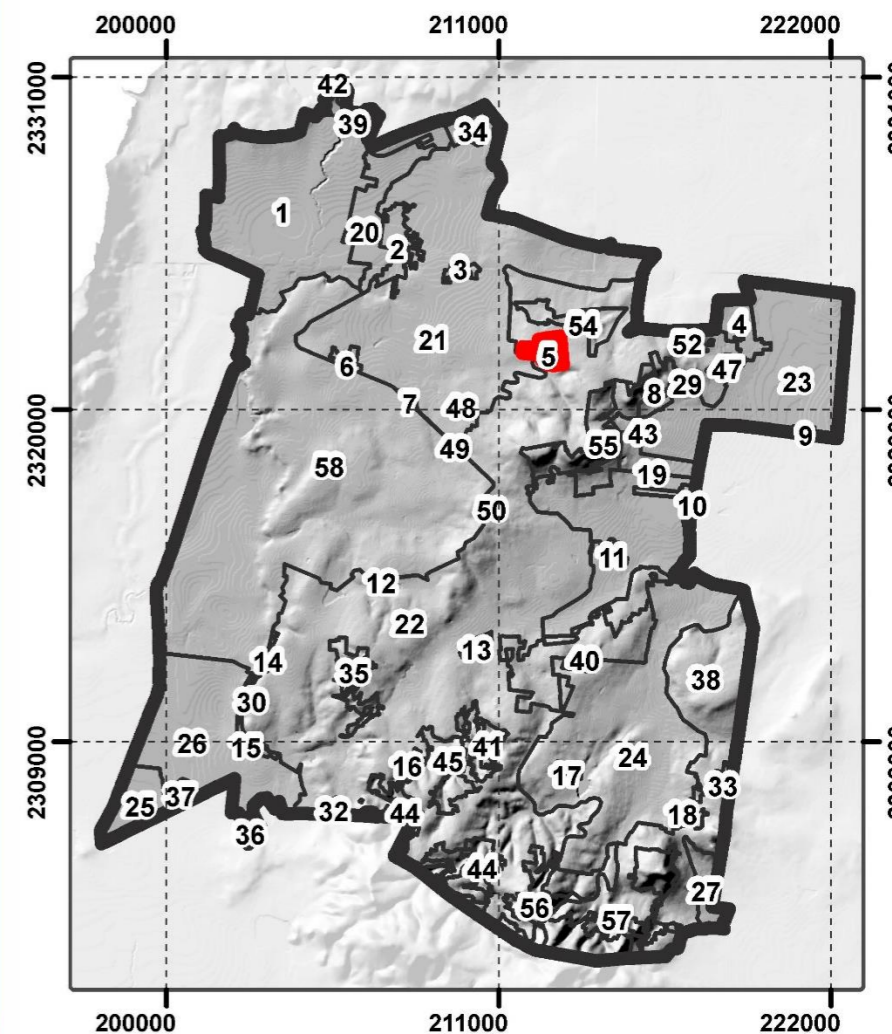
El valor más alto registrado es 42.73

**Vientos:**

75 W / m<sup>2</sup>; 3.69 m / s



Superficie (Ha): 71.79



## UGAT: SFCO\_06

**UGAT Estatal:** 313

**Política Ambiental:** Aprovechamiento sustentable

**Grupo de UGAT:** 4350

Aprovechamiento para asentamientos humanos urbanos en Centro Integrador de Servicios Básicos Rurales (CISBaR)

**Política Urbano-Territorial:** Mejoramiento

**Zonificación Primaria:** Zona Rural



Población

**333 Habitantes**



Superficie actual

**46.719 Hectáreas**



Densidad hab/ha

**7.13 hab/ha**

**Criterios de Regulación Ambiental:**

Acu02, Acu03, Acu04, Acu05, Acu06, Acu07, Acu09, Acu10, Acu11, Agt02, Agt05, Agt06, Agt07, Agt08, Agt09, Agt10, Agt11, Agt12, Agt13, Agt14, Agt15, Agt16, Agt17, Agt18, Agt20, Agi01, Agi02, Agi03, Agi04, Agi05, Agi06, Agi07, Agi08, Agi09, Agi10, Gex08, Gex13, Gin01, Gin02, Gin03, Gin04, Gin05, Gin06, Gin07, Gin08, Gin09, Tal01, Tal05, Tal06, Tal07, Tal08, Tal09, Tal10, Tal11, Tal12, Tal13, Tal14, Tal18, Tal19, Tal21, Tur01, Tur02, Tur03, Tur04, Tur05, Tur06, Tur07, Tur08, Tur09, Tur10, Tur11, Ahr01, Ahr02, Ahr03, Ahr04, Ahr05, Ahr06, Ahr07, Ahr08, Ahr09, Ahr10, Ahr11, Ahr12, Ahr13, Ahr14, Ahr15, Ahr16, Ahr27, Ifl04, Ifl05, Ifl06, Ifl08, Ifl10, Ifl12, Ifl13, Ifl14, Ifl16, Ifl17, Ifl18, Ifl20, Ifl21, Ifl22, Ifl23, Ifa01, Ifa02, Ifa03, Ifa05, Ifa07, Sol01, Sol02, Sol03, Sol04, Inl01, Inl02, Inl03, Inl04, Inl05, Inl06, Inl07, Inl08, Inl10, Inl11, Inl12, Inl13, Inl14, Inl15, Inl16, Inl17, Mna02

**Directrices Urbano-Territoriales:**

Vr01, Vr02, Vr03, Vr04, Ir01, Ir02, Ir03, Ir04, Ir05, Ir06, Ub07, Ub08, Ub09, Ub10, Ub11, Ub13, Ub17, Ub20, Eq01, Eq03, Eq04, Eq06

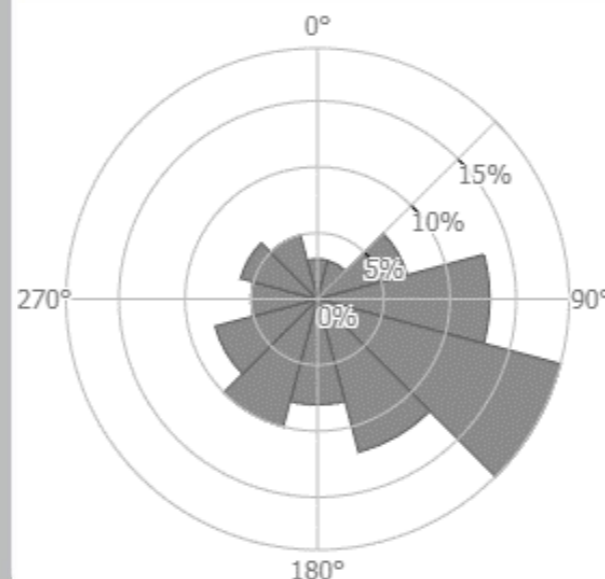
**Riesgo:** Inundación

**Recarga Alta:** 7.00

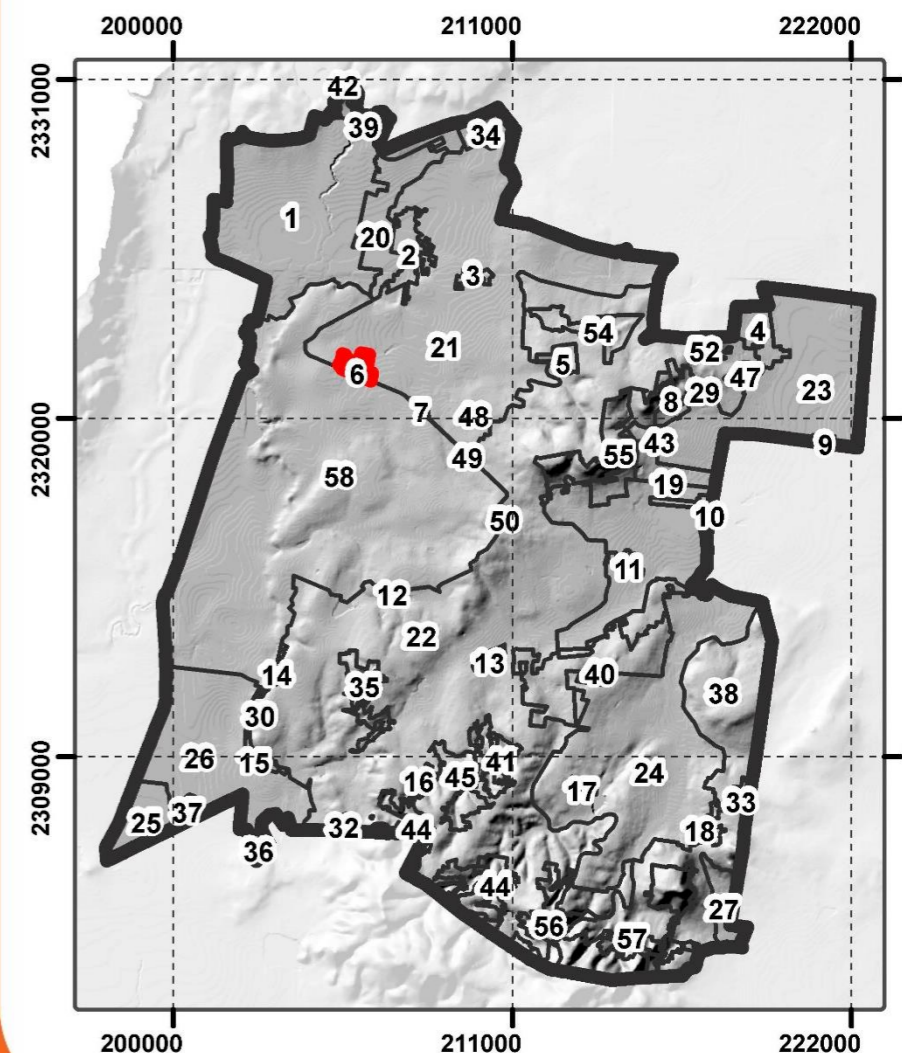
El valor más alto registrado es 42.73

**Vientos:**

62 W / m<sup>2</sup>; 3.27 m / s



Superficie (Ha): 46.72



# UGAT: SFCO\_07

**UGAT Estatal:** 313

**Política Ambiental:** Aprovechamiento sustentable

**Grupo de UGAT:** 4350

Aprovechamiento para asentamientos humanos urbanos en Centro Integrador de Servicios Básicos Rurales (CISBaR)

**Política Urbano-Territorial:** Mejoramiento

**Zonificación Primaria:** Zona Rural



Población

**1,512 Habitantes**



Superficie actual

**19.74 Hectáreas**



Densidad hab/ha

**76.60 hab/ha**

**Criterios de Regulación Ambiental:**

AAcu02, Acu03, Acu04, Acu05, Acu06, Acu07, Acu09, Acu10, Acu11, Agt02, Agt05, Agt06, Agt07, Agt08, Agt09, Agt10, Agt11, Agt12, Agt13, Agt14, Agt15, Agt16, Agt17, Agt18, Agt20, Agi01, Agi02, Agi03, Agi04, Agi05, Agi06, Agi07, Agi09, Agi10, Gex13, Fom14, Fom15, Tal01, Tal05, Tal06, Tal07, Tal08, Tal09, Tal10, Tal11, Tal12, Tal13, Tal14, Tal18, Tal19, Tal21, Tur01, Tur02, Tur03, Tur04, Tur05, Tur06, Tur07, Tur08, Tur09, Tur10, Tur11, Ahu01, Ahu02, Ahu03, Ahu04, Ahu05, Ahu06, Ahu07, Ahu08, Ahu11, Ahu12, Ahu13, Ahu14, Ahu15, Ahu17, Ahu18, Ahu20, Ahu22, Ahu23, Ahu24, Ahu25, Ahu26, Ahu27, Ifp03, Ifl04, Ifl05, Ifl06, Ifl08, Ifl10, Ifl12, Ifl13, Ifl14, Ifl16, Ifl17, Ifl18, Ifl20, Ifl21, Ifl22, Ifl23, Ifa01, Ifa02, Ifa03, Ifa05, Ifa07, Sol01, Sol02, Sol03, Sol04, Inl01, Inl02, Inl03, Inl04, Inl05, Inl06, Inl07, Inl08, Inl10, Inl11, Inl12, Inl13, Inl14, Inl15, Inl16, Inl17, Inm02, Inm03, Inm04, Inm05, Inm06, Inm07, Inm08, Inm09, Inm10, Inm11, Inm13, Inm19, Mna02

**Directrices Urbano-Territoriales:**

Vr01, Vr02, Vr03, Vr04, Ir01, Ir02, Ir03, Ir04, Ir05, Ir06, Ub07, Ub08, Ub09, Ub10, Ub11, Ub13, Ub17, Ub20, Ub21, Eq01, Eq03, Eq04, Eq06, In01, Id02, In03, In04, In05, Fp01

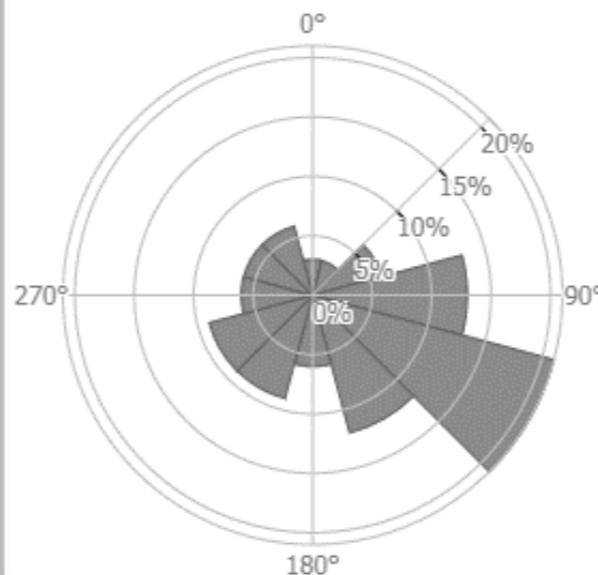
**Riesgo:** Inundación

**Recarga Alta:** 7.00

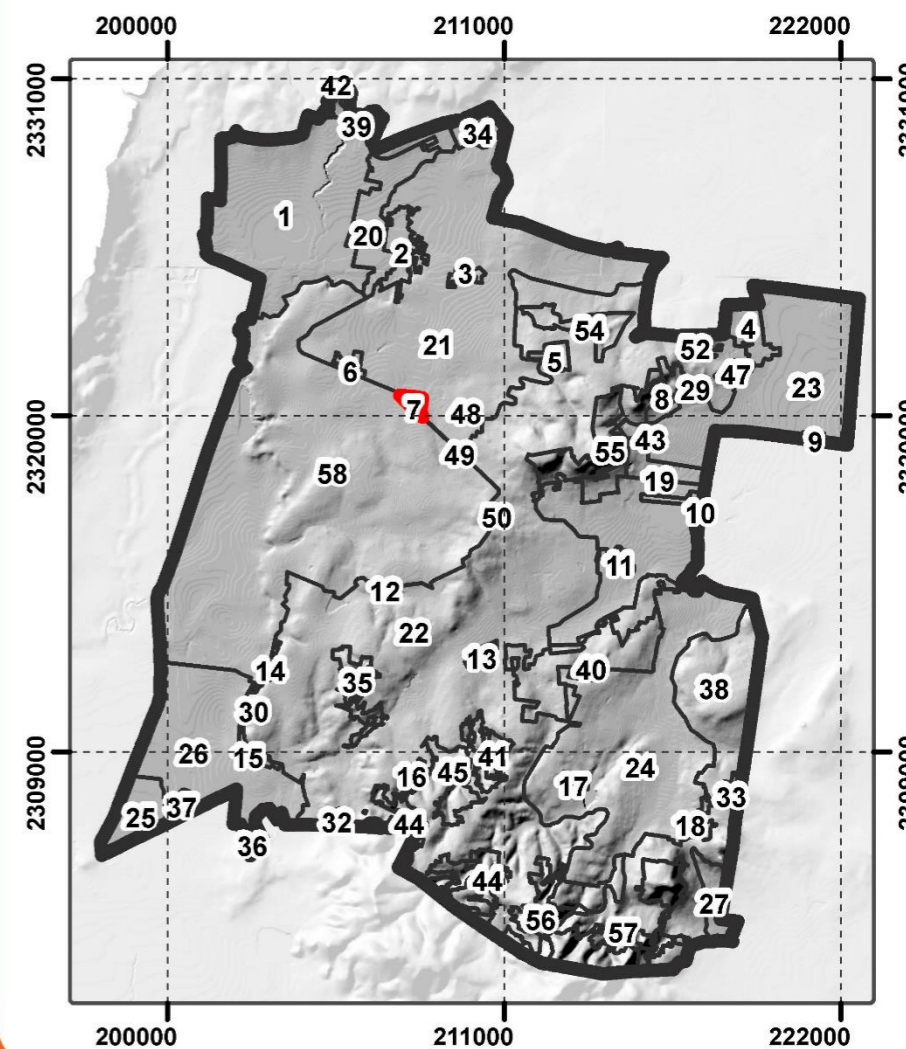
El valor más alto registrado es 42.73

**Vientos:**

66 W / m<sup>2</sup>; 3.42 m / s



Superficie (Ha): 19.74





# UGAT: SFCO\_08

**UGAT Estatal:** 388

**Política Ambiental:** Aprovechamiento sustentable

**Grupo de UGAT:** 4350

Aprovechamiento para asentamientos humanos urbanos en Centro Integrador de Servicios Básicos Rurales (CISBaR)

**Política Urbano-Territorial:** Mejoramiento

**Zonificación Primaria:** Zona Rural



Población

**671 Habitantes**



Superficie actual

**62.42 Hectáreas**



Densidad hab/ha

**10.75 hab/ha**

**Criterios de Regulación Ambiental:**

Acu02, Acu03, Acu04, Acu05, Acu06, Acu07, Acu09, Acu10, Acu11, Agt02, Agt05, Agt06, Agt07, Agt08, Agt09, Agt10, Agt11, Agt12, Agt13, Agt14, Agt15, Agt16, Agt17, Agt18, Agt20, Agi01, Agi02, Agi03, Agi04, Agi05, Agi06, Agi07, Agi08, Agi09, Agi10, Gex08, Gex13, Gin01, Gin02, Gin03, Gin04, Gin05, Gin06, Gin07, Gin08, Gin09, Tal01, Tal05, Tal06, Tal07, Tal08, Tal09, Tal10, Tal11, Tal12, Tal13, Tal14, Tal18, Tal19, Tal21, Tur01, Tur02, Tur03, Tur04, Tur05, Tur06, Tur07, Tur08, Tur09, Tur10, Tur11, Ahr01, Ahr02, Ahr03, Ahr04, Ahr05, Ahr06, Ahr07, Ahr08, Ahr09, Ahr10, Ahr11, Ahr12, Ahr13, Ahr14, Ahr15, Ahr16, Ahr27, Ifl04, Ifl05, Ifl06, Ifl08, Ifl10, Ifl12, Ifl13, Ifl14, Ifl16, Ifl17, Ifl18, Ifl20, Ifl21, Ifl22, Ifl23, Ifa01, Ifa02, Ifa03, Ifa05, Ifa07, Sol01, Sol02, Sol03, Sol04, Inl01, Inl02, Inl03, Inl04, Inl05, Inl06, Inl07, Inl08, Inl10, Inl11, Inl12, Inl13, Inl14, Inl15, Inl16, Inl17, Mna02

**Directrices Urbano-Territoriales:**

Vr01, Vr02, Vr03, Vr04, Ir01, Ir02, Ir03, Ir04, Ir05, Ir06, Ub07, Ub08, Ub09, Ub10, Ub11, Ub13, Ub17, Ub20, Eq01, Eq03, Eq04, Eq06

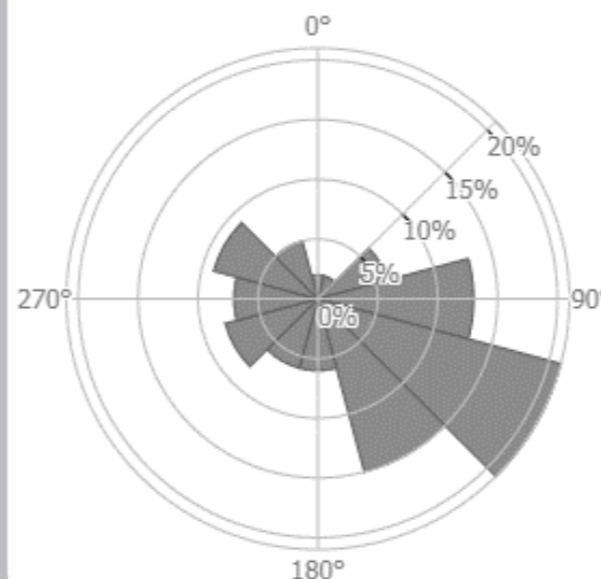
**Riesgo:** Inundación

**Recarga Alta:** 15.49

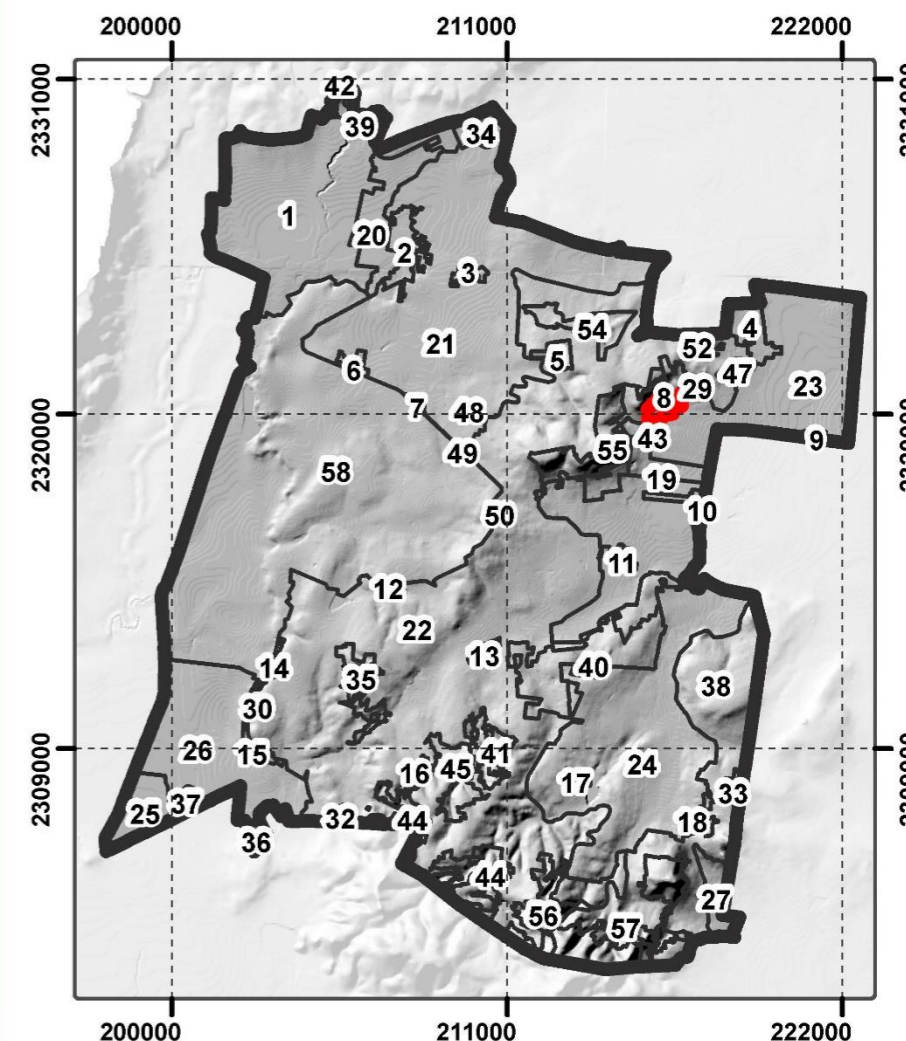
El valor más alto registrado es 42.73

**Vientos:**

82 W / m<sup>2</sup>; 3.81 m / s



Superficie (Ha): 62.42



## UGAT: SFCO\_09

**UGAT Estatal:** 313

**Política Ambiental:** Aprovechamiento sustentable

**Grupo de UGAT:** 4350

Aprovechamiento para asentamientos humanos urbanos en Centro Integrador de Servicios Básicos Rurales (CISBaR)

**Política Urbano -Territorial:** Mejoramiento

**Zonificación Primaria:** Zona Rural



Población

**508 Habitantes**



Superficie actual

**15.01 Hectáreas**



Densidad hab/ha

**33.84 hab/ha**

**Criterios de Regulación Ambiental:**

Acu02, Acu03, Acu04, Acu05, Acu06, Acu07, Acu09, Acu10, Acu11, Agt02, Agt05, Agt06, Agt07, Agt08, Agt09, Agt10, Agt11, Agt12, Agt13, Agt14, Agt15, Agt16, Agt17, Agt18, Agt20, Agi01, Agi02, Agi03, Agi04, Agi05, Agi06, Agi07, Agi08, Agi09, Agi10, Gex08, Gex13, Gin01, Gin02, Gin03, Gin04, Gin05, Gin06, Gin07, Gin08, Gin09, Tal01, Tal05, Tal06, Tal07, Tal08, Tal09, Tal10, Tal11, Tal12, Tal13, Tal14, Tal18, Tal19, Tal21, Tur01, Tur02, Tur03, Tur04, Tur05, Tur06, Tur07, Tur08, Tur09, Tur10, Tur11, Ahr01, Ahr02, Ahr03, Ahr04, Ahr05, Ahr06, Ahr07, Ahr08, Ahr09, Ahr10, Ahr11, Ahr12, Ahr13, Ahr14, Ahr15, Ahr16, Ahr27, Ifl04, Ifl05, Ifl06, Ifl08, Ifl10, Ifl12, Ifl13, Ifl14, Ifl16, Ifl17, Ifl18, Ifl20, Ifl21, Ifl22, Ifl23, Ifa01, Ifa02, Ifa03, Ifa05, Ifa07, Sol01, Sol02, Sol03, Sol04, Inl01, Inl02, Inl03, Inl04, Inl05, Inl06, Inl07, Inl08, Inl10, Inl11, Inl12, Inl13, Inl14, Inl15, Inl16, Inl17, Mna02

**Directrices Urbano-Territoriales:**

Vr01, Vr02, Vr03, Vr04, Ir01, Ir02, Ir03, Ir04, Ir05, Ir06, Ub07, Ub08, Ub09, Ub10, Ub11, Ub13, Ub17, Ub20, Eq01, Eq03, Eq04, Eq06

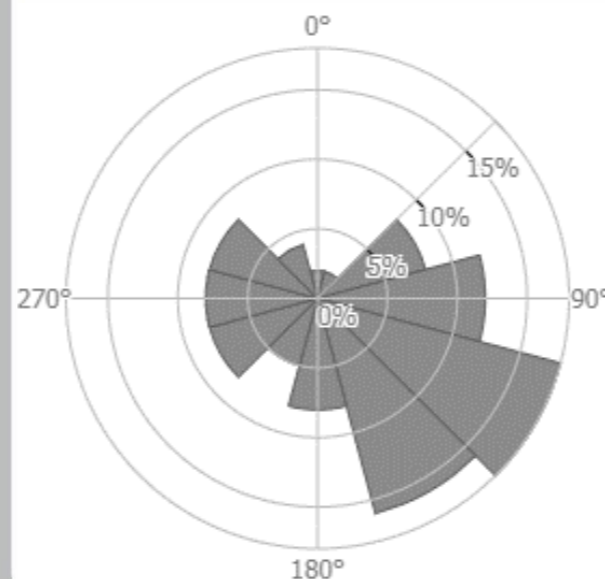
**Riesgo:** Inundación

**Recarga Alta:** 7.00

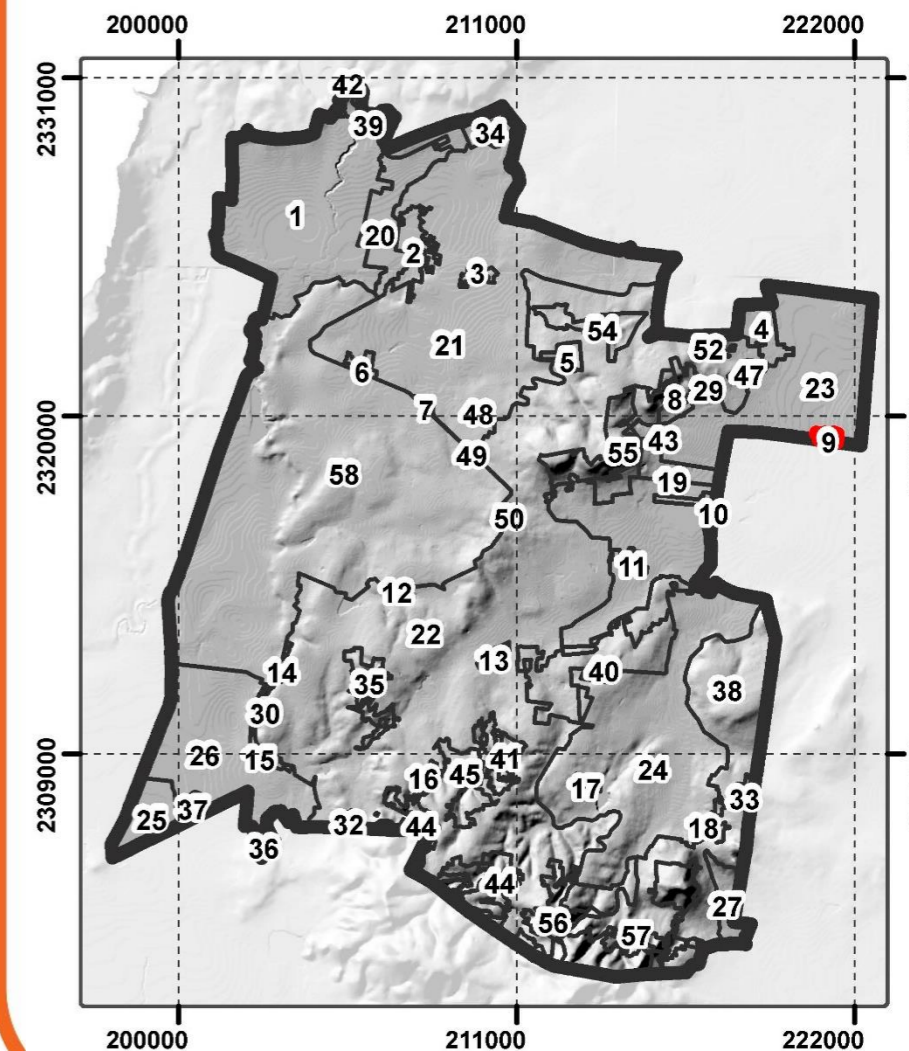
El valor más alto registrado es 42.73

**Vientos:**

55 W / m<sup>2</sup>; 3.14 m / s



Superficie (Ha): 15.01



# UGAT: SFCO\_10

**UGAT Estatal:** 313

**Política Ambiental:** Aprovechamiento sustentable

**Grupo de UGAT:** 4350

Aprovechamiento para asentamientos humanos urbanos en Centro Integrador de Servicios Básicos Rurales (CISBaR)

**Política Urbano -Territorial:** Mejoramiento

**Zonificación Primaria:** Zona Rural



Población

**546 Habitantes**



Superficie actual

**77.73 Hectáreas**



Densidad hab/ha

**7.019 hab/ha**

**Criterios de Regulación Ambiental:**

Acu02, Acu03, Acu04, Acu05, Acu06, Acu07, Acu09, Acu10, Acu11, Agt02, Agt05, Agt06, Agt07, Agt08, Agt09, Agt10, Agt11, Agt12, Agt13, Agt14, Agt15, Agt16, Agt17, Agt18, Agt20, Agi01, Agi02, Agi03, Agi04, Agi05, Agi06, Agi07, Agi08, Agi09, Agi10, Gex08, Gex13, Gin01, Gin02, Gin03, Gin04, Gin05, Gin06, Gin07, Gin08, Gin09, Tal01, Tal05, Tal06, Tal07, Tal08, Tal09, Tal10, Tal11, Tal12, Tal13, Tal14, Tal18, Tal19, Tal21, Tur01, Tur02, Tur03, Tur04, Tur05, Tur06, Tur07, Tur08, Tur09, Tur10, Tur11, Ahr01, Ahr02, Ahr03, Ahr04, Ahr05, Ahr06, Ahr07, Ahr08, Ahr09, Ahr10, Ahr11, Ahr12, Ahr13, Ahr14, Ahr15, Ahr16, Ahr27, Ifl04, Ifl05, Ifl06, Ifl08, Ifl10, Ifl12, Ifl13, Ifl14, Ifl16, Ifl17, Ifl18, Ifl20, Ifl21, Ifl22, Ifl23, Ifa01, Ifa02, Ifa03, Ifa05, Ifa07, Sol01, Sol02, Sol03, Sol04, Inl01, Inl02, Inl03, Inl04, Inl05, Inl06, Inl07, Inl08, Inl10, Inl11, Inl12, Inl13, Inl14, Inl15, Inl16, Inl17, Mna02

**Directrices Urbano-Territoriales:**

Vr01, Vr02, Vr03, Vr04, Ir01, Ir02, Ir03, Ir04, Ir05, Ir06, Ub07, Ub08, Ub09, Ub10, Ub11, Ub13, Ub17, Ub20, Eq01, Eq03, Eq04, Eq06

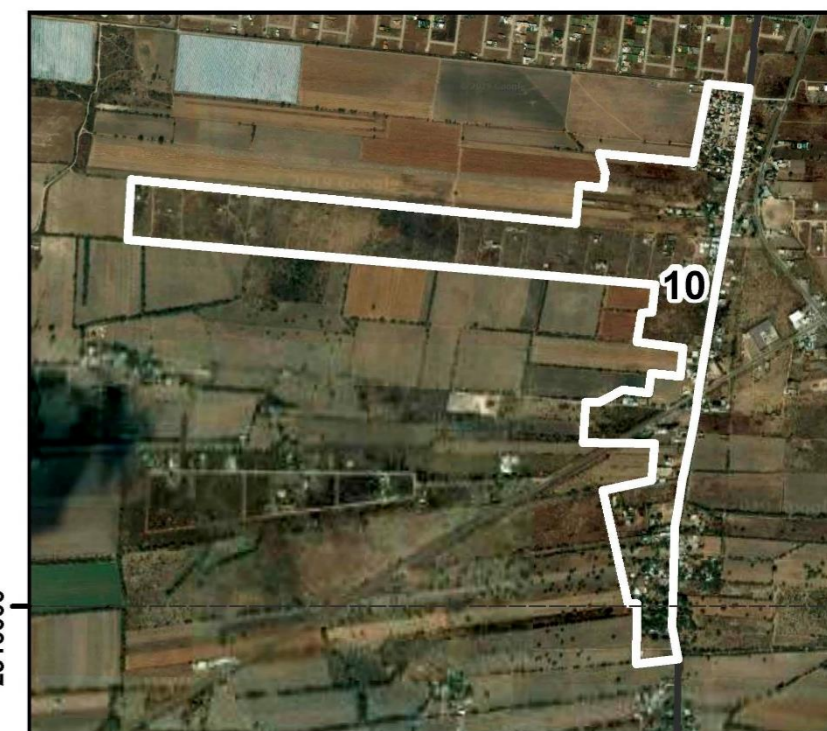
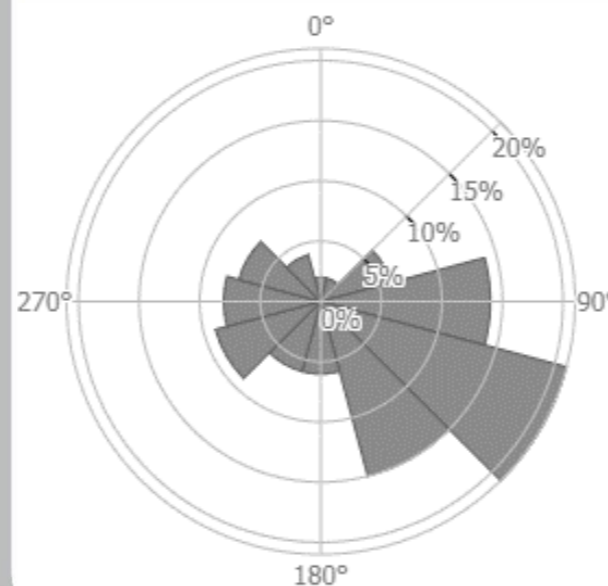
**Riesgo:** Inundación

**Recarga Alta:** 7.00

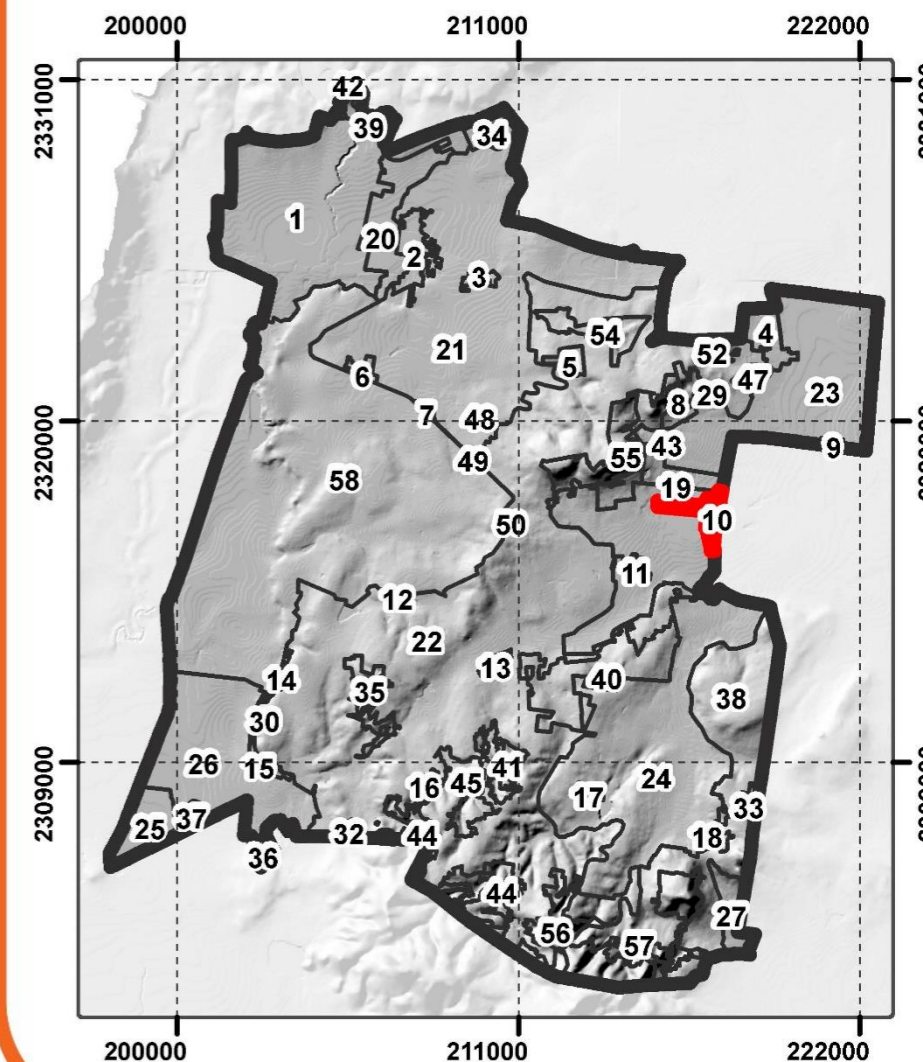
El valor más alto registrado es 42.73

**Vientos:**

61 W / m<sup>2</sup>; 3.44 m / s



Superficie (Ha): 77.73



# UGAT: SFCO\_11

**UGAT Estatal:** 313

**Política Ambiental:** Aprovechamiento sustentable

**Grupo de UGAT:** 4350

Aprovechamiento para asentamientos humanos urbanos en Centro Integrador de Servicios Básicos Rurales (CISBaR)

**Política Urbano -Territorial:** Mejoramiento

**Zonificación Primaria:** Zona Rural



Población

**1,230 Habitantes**



Superficie actual

**53.97 Hectáreas**



Densidad hab/ha

**22.79 hab/ha**

**Criterios de Regulación Ambiental:**

Acu02, Acu03, Acu04, Acu05, Acu06, Acu07, Acu09, Acu10, Acu11, Agt02, Agt05, Agt06, Agt07, Agt08, Agt09, Agt10, Agt11, Agt12, Agt13, Agt14, Agt15, Agt16, Agt17, Agt18, Agt20, Agi01, Agi02, Agi03, Agi04, Agi05, Agi06, Agi07, Agi09, Agi10, Gex13, Fom14, Fom15, Tal01, Tal05, Tal06, Tal07, Tal08, Tal09, Tal10, Tal11, Tal12, Tal13, Tal14, Tal18, Tal19, Tal21, Tur01, Tur02, Tur03, Tur04, Tur05, Tur06, Tur07, Tur08, Tur09, Tur10, Tur11, Ahu01, Ahu02, Ahu03, Ahu04, Ahu05, Ahu06, Ahu07, Ahu08, Ahu11, Ahu12, Ahu13, Ahu14, Ahu15, Ahu17, Ahu18, Ahu20, Ahu22, Ahu23, Ahu24, Ahu25, Ahu26, Ahu27, Ifp03, Ifl04, Ifl05, Ifl06, Ifl08, Ifl10, Ifl12, Ifl13, Ifl14, Ifl16, Ifl17, Ifl18, Ifl20, Ifl21, Ifl22, Ifl23, Ifa01, Ifa02, Ifa03, Ifa05, Ifa07, Sol01, Sol02, Sol03, Sol04, Inl01, Inl02, Inl03, Inl04, Inl05, Inl06, Inl07, Inl08, Inl10, Inl11, Inl12, Inl13, Inl14, Inl15, Inl16, Inl17, Inm02, Inm03, Inm04, Inm05, Inm06, Inm07, Inm08, Inm09, Inm10, Inm11, Inm13, Inm19, Mna02

**Directrices Urbano-Territoriales:**

Vr01, Vr02, Vr03, Vr04, Ir01, Ir02, Ir03, Ir04, Ir05, Ir06, Ub07, Ub08, Ub09, Ub10, Ub11, Ub13, Ub17, Ub20, Ub21, Eq01, Eq03, Eq04, Eq06, In01, Id02, In03, In04, In05, Fp01,

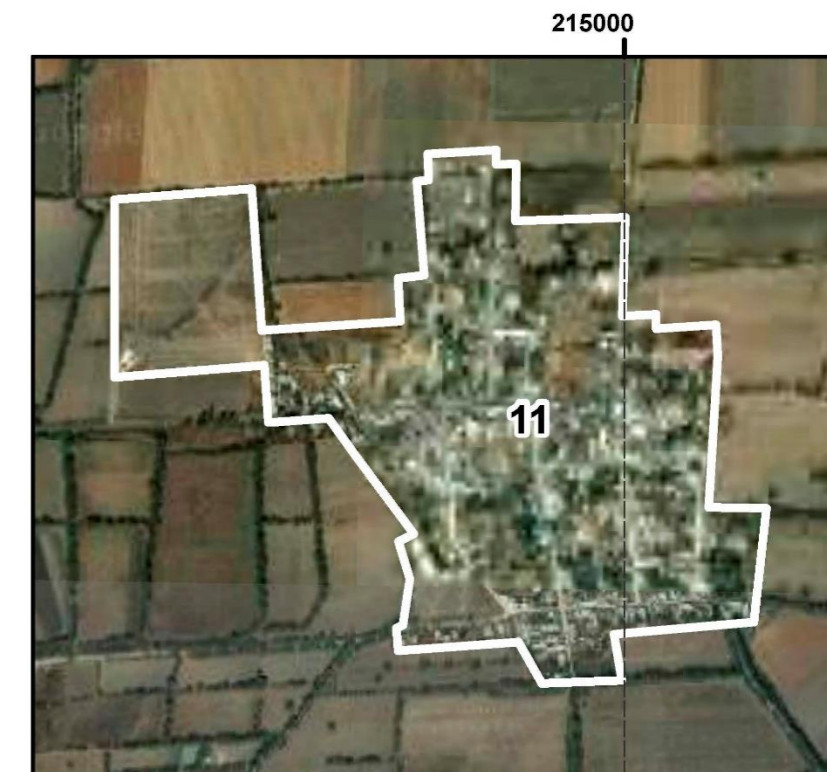
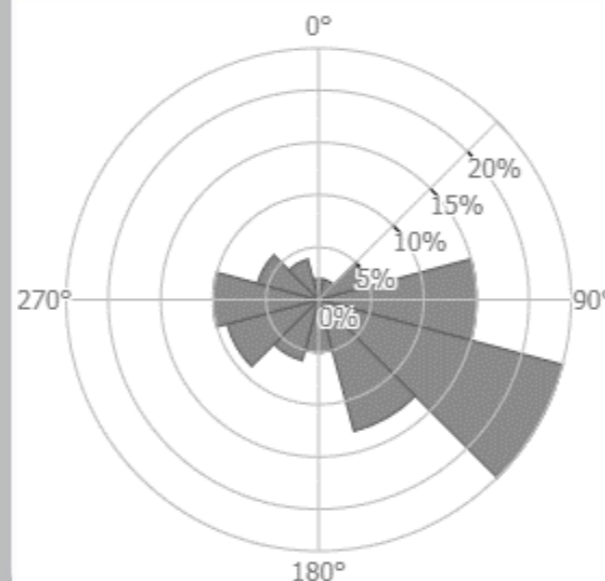
**Riesgo:** Inundación

**Recarga Alta:** 7.00

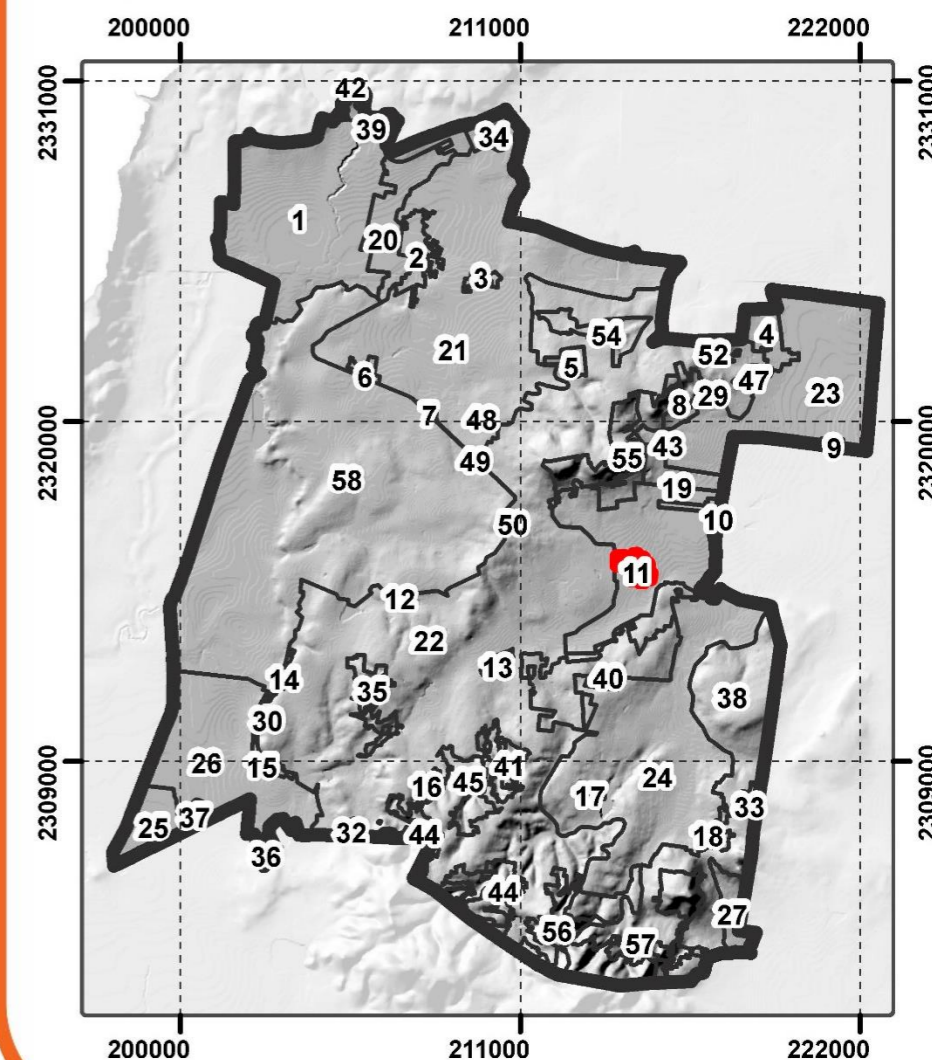
El valor más alto registrado es 42.73

**Vientos:**

68 W / m<sup>2</sup>; 3.65 m / s



Superficie (Ha): 53.97



# UGAT: SFCO\_12

**UGAT Estatal:** 388

**Política Ambiental:** Aprovechamiento sustentable

**Grupo de UGAT:** 4350

Aprovechamiento para asentamientos humanos urbanos en Centro Integrador de Servicios Básicos Rurales (CISBaR)

**Política Urbano -Territorial:** Mejoramiento

**Zonificación Primaria:** Zona Rural



Población

**653 Habitantes**



Superficie actual

**15.37 Hectáreas**



Densidad hab/ha

**42.49 hab/ha**

**Criterios de Regulación Ambiental:**

Acu02, Acu03, Acu04, Acu05, Acu06, Acu07, Acu09, Acu10, Acu11, Agt02, Agt05, Agt06, Agt07, Agt08, Agt09, Agt10, Agt11, Agt12, Agt13, Agt14, Agt15, Agt16, Agt17, Agt18, Agt20, Agi01, Agi02, Agi03, Agi04, Agi05, Agi06, Agi07, Agi08, Agi09, Agi10, Gex08, Gex13, Gin01, Gin02, Gin03, Gin04, Gin05, Gin06, Gin07, Gin08, Gin09, Tal01, Tal05, Tal06, Tal07, Tal08, Tal09, Tal10, Tal11, Tal12, Tal13, Tal14, Tal18, Tal19, Tal21, Tur01, Tur02, Tur03, Tur04, Tur05, Tur06, Tur07, Tur08, Tur09, Tur10, Tur11, Ahr01, Ahr02, Ahr03, Ahr04, Ahr05, Ahr06, Ahr07, Ahr08, Ahr09, Ahr10, Ahr11, Ahr12, Ahr13, Ahr14, Ahr15, Ahr16, Ahr27, Ifl04, Ifl05, Ifl06, Ifl08, Ifl10, Ifl12, Ifl13, Ifl14, Ifl16, Ifl17, Ifl18, Ifl20, Ifl21, Ifl22, Ifl23, Ifa01, Ifa02, Ifa03, Ifa05, Ifa07, Sol01, Sol02, Sol03, Sol04, Inl01, Inl02, Inl03, Inl04, Inl05, Inl06, Inl07, Inl08, Inl10, Inl11, Inl12, Inl13, Inl14, Inl15, Inl16, Inl17, Mna02

**Directrices Urbano-Territoriales:**

Vr01, Vr02, Vr03, Vr04, Ir01, Ir02, Ir03, Ir04, Ir05, Ir06, Ub07, Ub08, Ub09, Ub10, Ub11, Ub13, Ub17, Ub20, Eq01, Eq03, Eq04, Eq06,

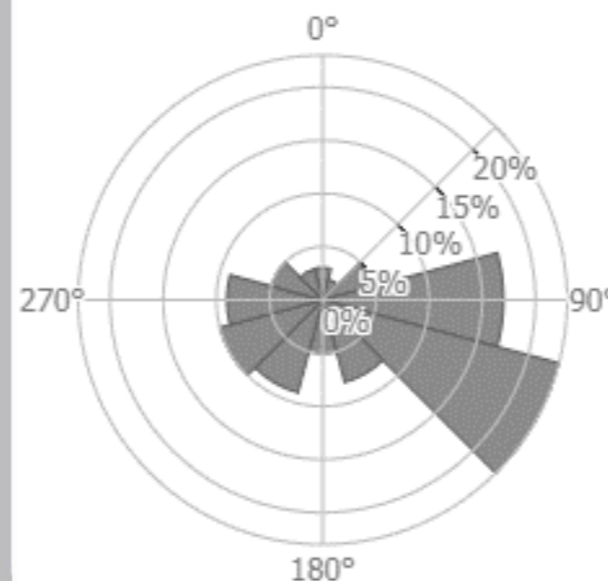
**Riesgo: Inundación**

**Recarga Alta: 15.49**

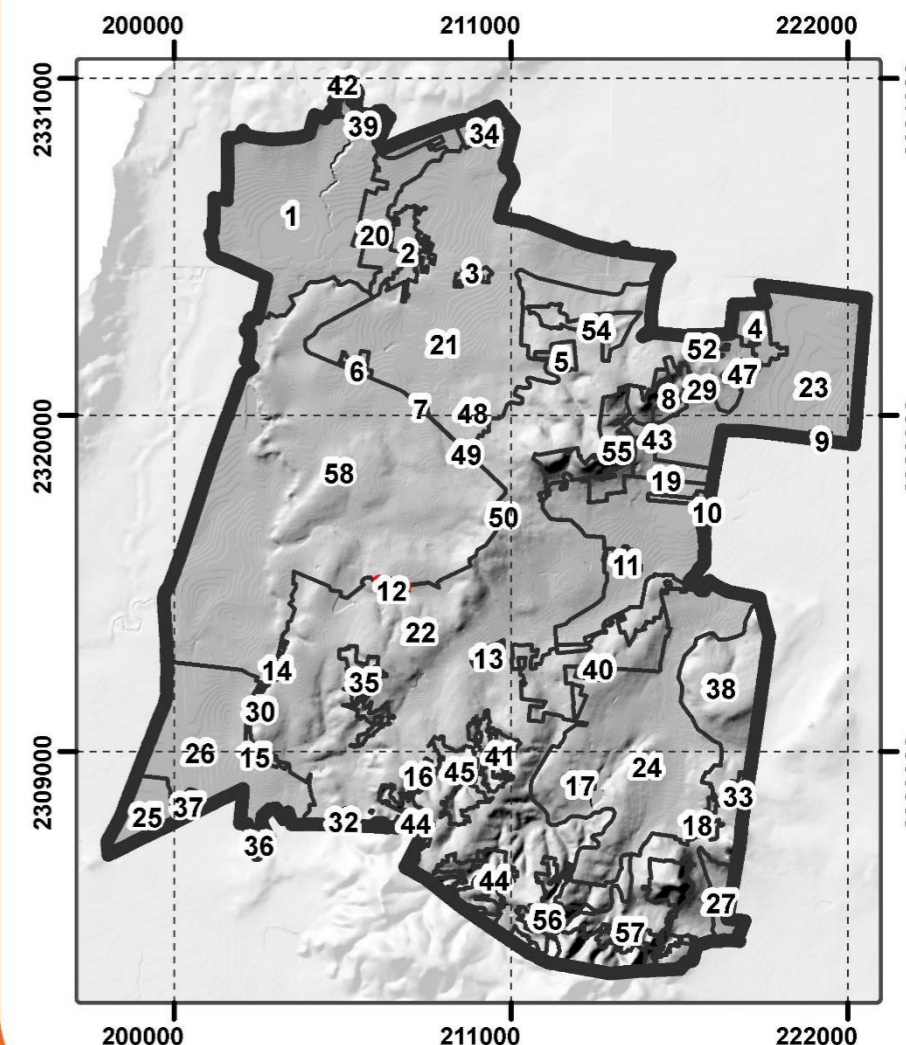
El valor más alto registrado es 42.73

**Vientos:**

80 W / m<sup>2</sup>; 3.75 m / s



Superficie (Ha): 15.37



## UGAT: SFCO\_13

**UGAT Estatal:** 388

**Política Ambiental:** Aprovechamiento sustentable

**Grupo de UGAT:** 4350

Aprovechamiento para asentamientos humanos urbanos en Centro Integrador de Servicios Básicos Rurales (CISBaR)

**Política Urbano -Territorial:** Mejoramiento

**Zonificación Primaria:** Zona Rural



Población

**496 Habitantes**



Superficie actual

**29.35 Hectáreas**



Densidad hab/ha

**16.89 hab/ha**

**Criterios de Regulación Ambiental:**

Acu02, Acu03, Acu04, Acu05, Acu06, Acu07, Acu09, Acu10, Acu11, Agt02, Agt05, Agt06, Agt07, Agt08, Agt09, Agt10, Agt11, Agt12, Agt13, Agt14, Agt15, Agt16, Agt17, Agt18, Agt20, Agi01, Agi02, Agi03, Agi04, Agi05, Agi06, Agi07, Agi09, Agi10, Gex13, Fom14, Fom15, Tal01, Tal05, Tal06, Tal07, Tal08, Tal09, Tal10, Tal11, Tal12, Tal13, Tal14, Tal18, Tal19, Tal21, Tur01, Tur02, Tur03, Tur04, Tur05, Tur06, Tur07, Tur08, Tur09, Tur10, Tur11, Ahu01, Ahu02, Ahu03, Ahu04, Ahu05, Ahu06, Ahu07, Ahu08, Ahu11, Ahu12, Ahu13, Ahu14, Ahu15, Ahu17, Ahu18, Ahu20, Ahu22, Ahu23, Ahu24, Ahu25, Ahu26, Ahu27, Ifp03, Ifl04, Ifl05, Ifl06, Ifl08, Ifl10, Ifl12, Ifl13, Ifl14, Ifl16, Ifl17, Ifl18, Ifl20, Ifl21, Ifl22, Ifl23, Ifa01, Ifa02, Ifa03, Ifa05, Ifa07, Sol01, Sol02, Sol03, Sol04, Inl01, Inl02, Inl03, Inl04, Inl05, Inl06, Inl07, Inl08, Inl10, Inl11, Inl12, Inl13, Inl14, Inl15, Inl16, Inl17, Inm02, Inm03, Inm04, Inm05, Inm06, Inm07, Inm08, Inm09, Inm10, Inm11, Inm13, Inm19, Mna02

**Directrices Urbano-Territoriales:**

Vr01, Vr02, Vr03, Vr04, Ir01, Ir02, Ir03, Ir04, Ir05, Ir06, Ub07, Ub08, Ub09, Ub10, Ub11, Ub13, Ub17, Ub20, Ub21, Eq01, Eq03, Eq04, Eq06, In01, Id02, In03, In04, In05, Fp01,

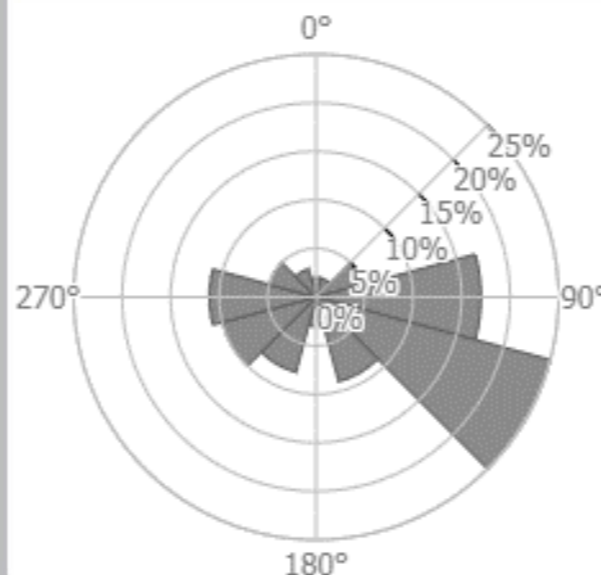
**Riesgo:** Inundación

**Recarga Alta:** 15.49

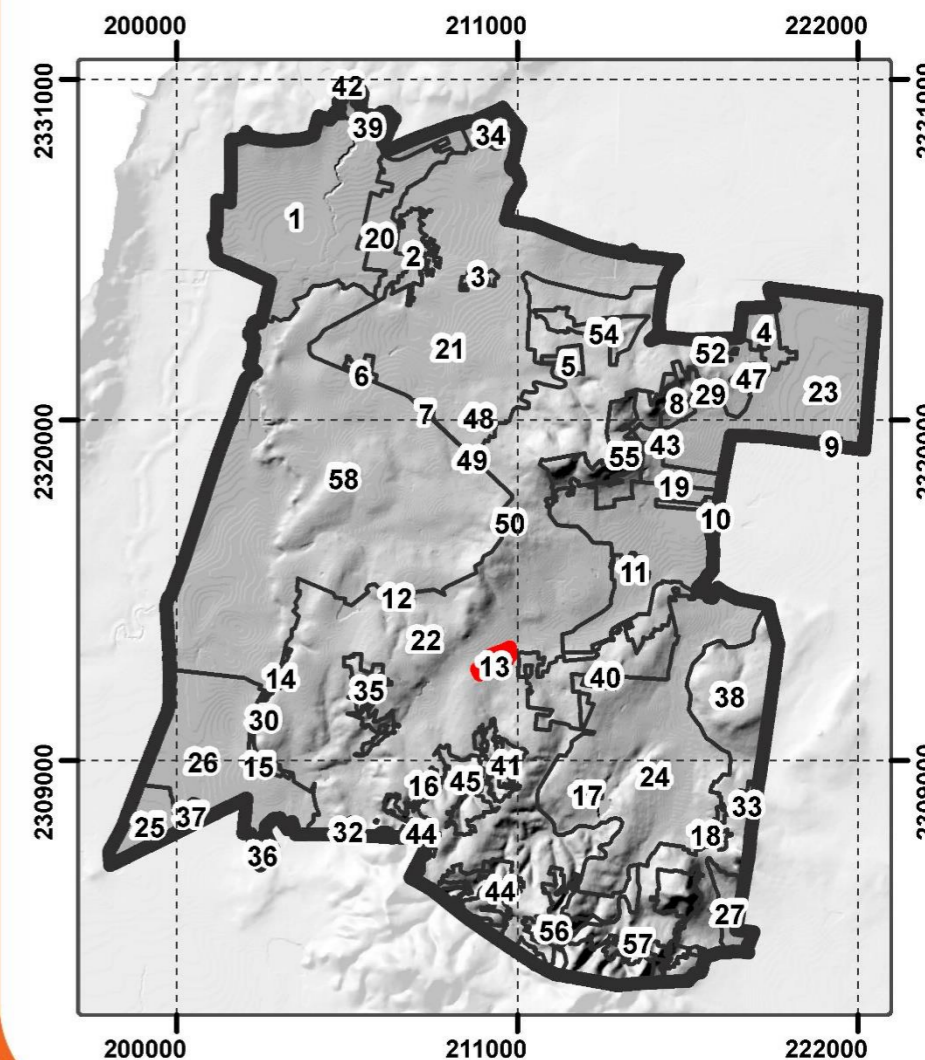
El valor más alto registrado es 42.73

**Vientos:**

86 W / m<sup>2</sup>; 3.98 m / s



Superficie (Ha): 29.35



# UGAT: SFCO\_14

**UGAT Estatal:** 388

**Política Ambiental:** Aprovechamiento sustentable

**Grupo de UGAT:** 4350

Aprovechamiento para asentamientos humanos urbanos en Centro Integrador de Servicios Básicos Rurales (CISBaR)

**Política Urbano-Territorial:** Mejoramiento

**Zonificación Primaria:** Zona Rural



Población

**0 Habitantes**



Superficie actual

**32.36 Hectáreas**



Densidad hab/ha

**0 hab/ha**

**Criterios de Regulación Ambiental:**

Acu02, Acu03, Acu04, Acu05, Acu06, Acu07, Acu09, Acu10, Acu11, Agt02, Agt05, Agt06, Agt07, Agt08, Agt09, Agt10, Agt11, Agt12, Agt13, Agt14, Agt15, Agt16, Agt17, Agt18, Agt20, Agi01, Agi02, Agi03, Agi04, Agi05, Agi06, Agi07, Agi09, Agi10, Gex13, Fom14, Fom15, Tal01, Tal05, Tal06, Tal07, Tal08, Tal09, Tal10, Tal11, Tal12, Tal13, Tal14, Tal18, Tal19, Tal21, Tur01, Tur02, Tur03, Tur04, Tur05, Tur06, Tur07, Tur08, Tur09, Tur10, Tur11, Ahu01, Ahu02, Ahu03, Ahu04, Ahu05, Ahu06, Ahu07, Ahu08, Ahu11, Ahu12, Ahu13, Ahu14, Ahu15, Ahu17, Ahu18, Ahu20, Ahu22, Ahu23, Ahu24, Ahu25, Ahu26, Ahu27, Ifp03, Ifl04, Ifl05, Ifl06, Ifl08, Ifl10, Ifl12, Ifl13, Ifl14, Ifl16, Ifl17, Ifl18, Ifl20, Ifl21, Ifl22, Ifl23, Ifa01, Ifa02, Ifa03, Ifa05, Ifa07, Sol01, Sol02, Sol03, Sol04, Inl01, Inl02, Inl03, Inl04, Inl05, Inl06, Inl07, Inl08, Inl10, Inl11, Inl12, Inl13, Inl14, Inl15, Inl16, Inl17, Inm02, Inm03, Inm04, Inm05, Inm06, Inm07, Inm08, Inm09, Inm10, Inm11, Inm13, Inm19, Mna02

**Directrices Urbano-Territoriales:**

Vr01, Vr02, Vr03, Vr04, Ir01, Ir02, Ir03, Ir04, Ir05, Ir06, Ub07, Ub08, Ub09, Ub10, Ub11, Ub13, Ub17, Ub20, Ub21, Eq01, Eq03, Eq04, Eq06, In01, Id02, In03, In04, In05, Fp01,

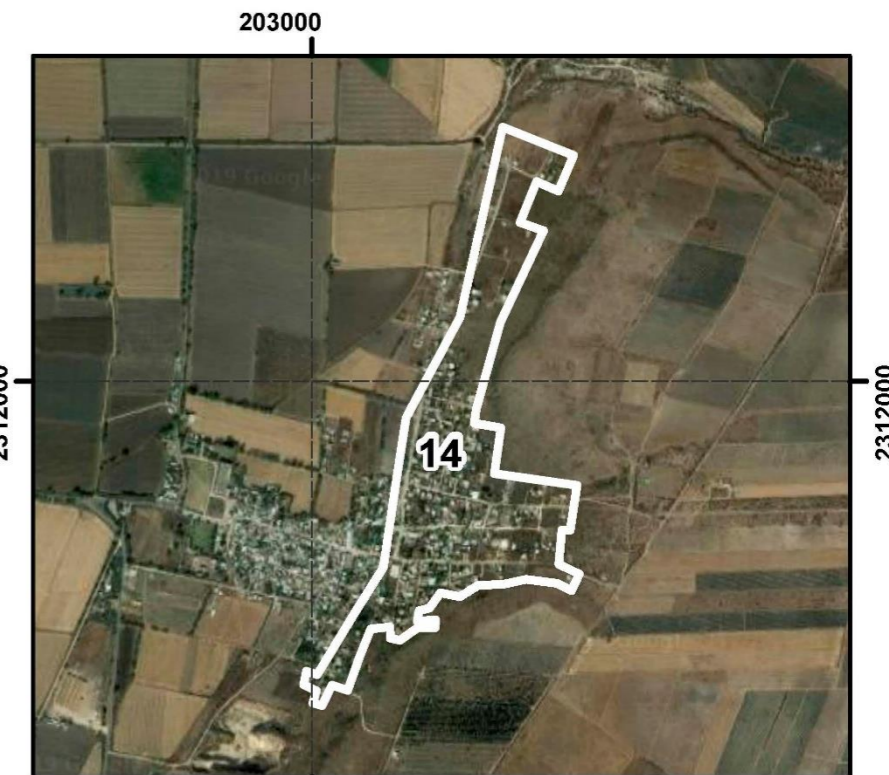
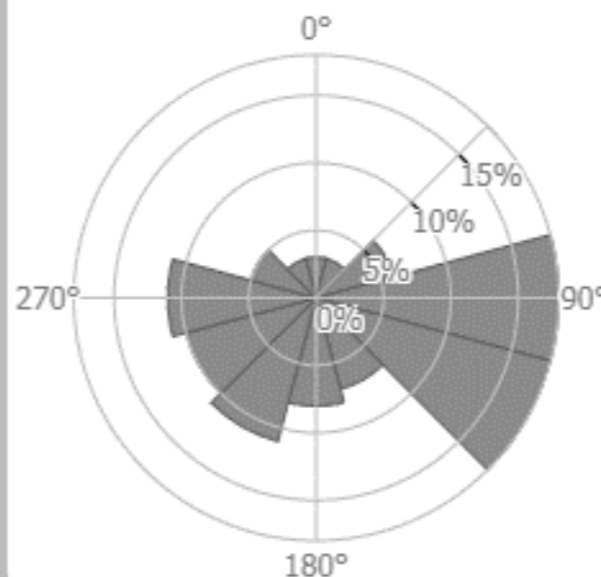
**Riesgo: Inundación**

**Recarga Alta: 15.49**

El valor más alto registrado es 42.73

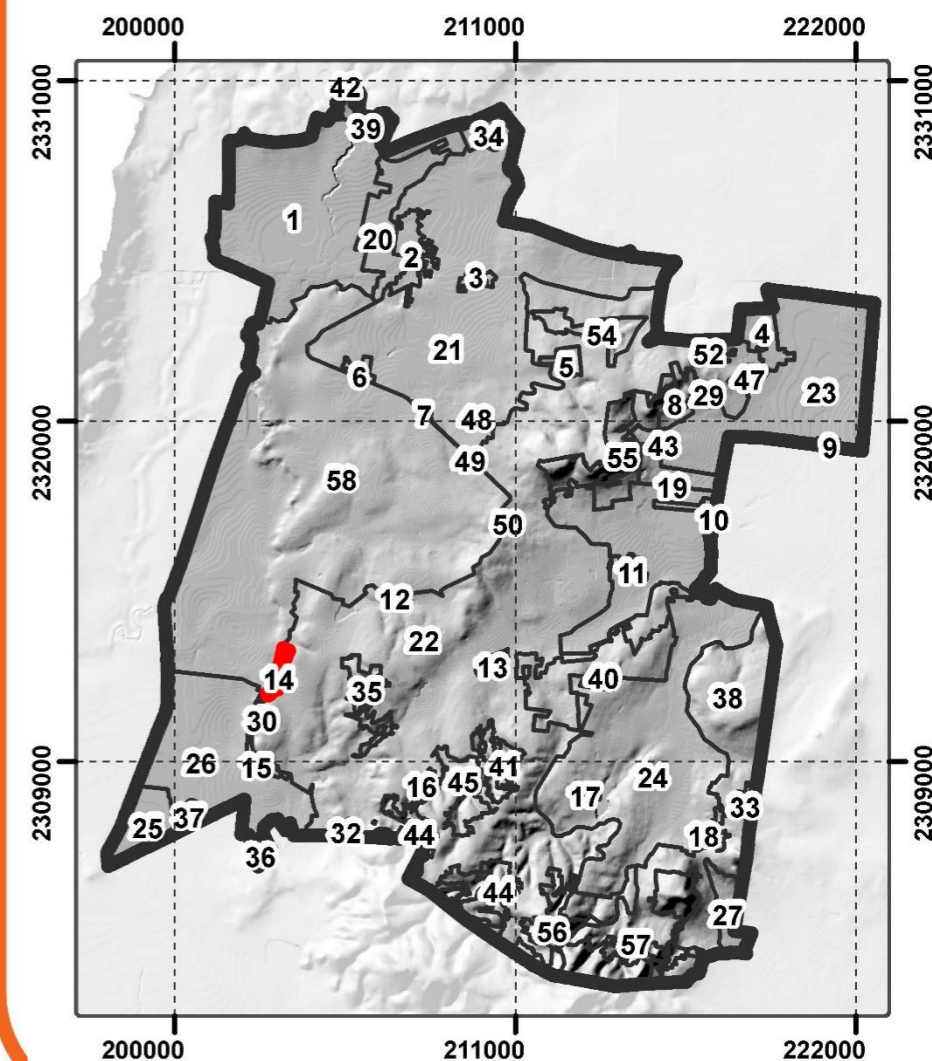
**Vientos:**

81 W / m<sup>2</sup>; 3.54 m / s



203000

Superficie (Ha): 32.36



# UGAT: SFCO\_15

**UGAT Estatal:** 388

**Política Ambiental:** Aprovechamiento sustentable

**Grupo de UGAT:** 4350

Aprovechamiento para asentamientos humanos urbanos en Centro Integrador de Servicios Básicos Rurales (CISBaR)

**Política Urbano-Territorial:** Mejoramiento

**Zonificación Primaria:** Zona Rural



Población

**884 Habitantes**



Superficie actual

**56.80 Hectáreas**



Densidad hab/ha

**15.56 hab/ha**

**Criterios de Regulación Ambiental:**

Acu02, Acu03, Acu04, Acu05, Acu06, Acu07, Acu09, Acu10, Acu11, Agt02, Agt05, Agt06, Agt07, Agt08, Agt09, Agt10, Agt11, Agt12, Agt13, Agt14, Agt15, Agt16, Agt17, Agt18, Agt20, Agi01, Agi02, Agi03, Agi04, Agi05, Agi06, Agi07, Agi08, Agi09, Agi10, Gex08, Gex13, Gin01, Gin02, Gin03, Gin04, Gin05, Gin06, Gin07, Gin08, Gin09, Tal01, Tal05, Tal06, Tal07, Tal08, Tal09, Tal10, Tal11, Tal12, Tal13, Tal14, Tal18, Tal19, Tal21, Tur01, Tur02, Tur03, Tur04, Tur05, Tur06, Tur07, Tur08, Tur09, Tur10, Tur11, Ahr01, Ahr02, Ahr03, Ahr04, Ahr05, Ahr06, Ahr07, Ahr08, Ahr09, Ahr10, Ahr11, Ahr12, Ahr13, Ahr14, Ahr15, Ahr16, Ahr27, Ifl04, Ifl05, Ifl06, Ifl08, Ifl10, Ifl12, Ifl13, Ifl14, Ifl16, Ifl17, Ifl18, Ifl20, Ifl21, Ifl22, Ifl23, Ifa01, Ifa02, Ifa03, Ifa05, Ifa07, Sol01, Sol02, Sol03, Sol04, Inl01, Inl02, Inl03, Inl04, Inl05, Inl06, Inl07, Inl08, Inl10, Inl11, Inl12, Inl13, Inl14, Inl15, Inl16, Inl17, Mna02

**Directrices Urbano-Territoriales:**

Vr01, Vr02, Vr03, Vr04, Ir01, Ir02, Ir03, Ir04, Ir05, Ir06, Ub07, Ub08, Ub09, Ub10, Ub11, Ub13, Ub17, Ub20, Eq01, Eq03, Eq04, Eq06

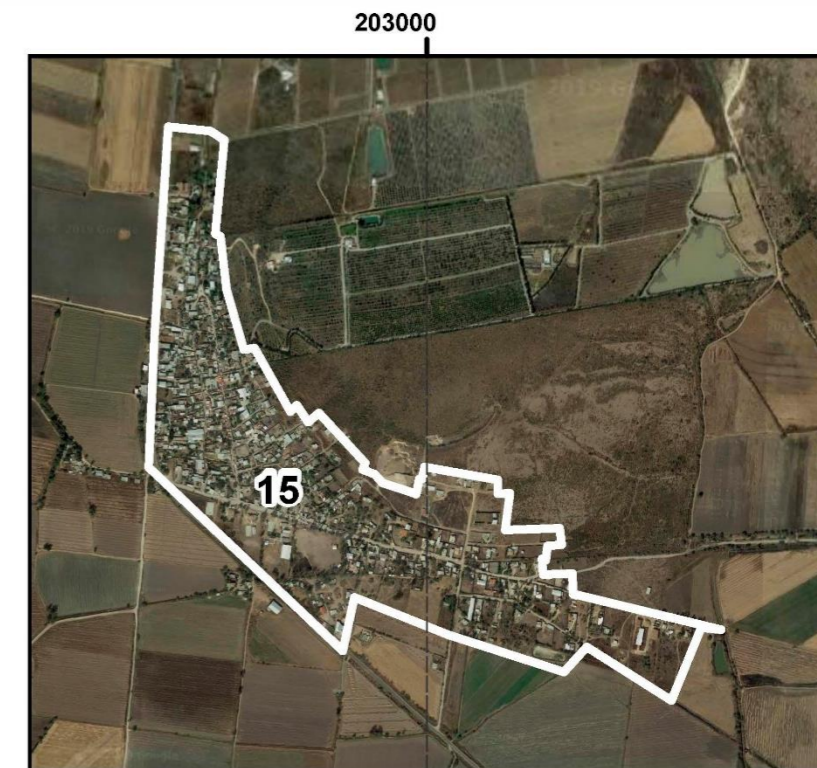
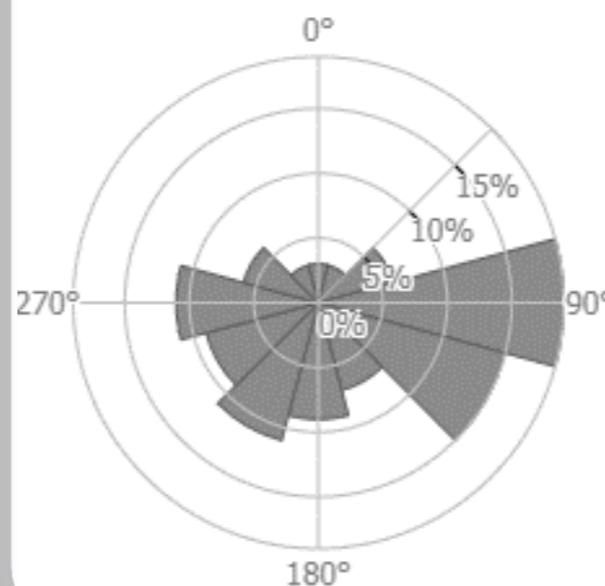
**Riesgo: Inundación**

**Recarga Alta: 15.49**

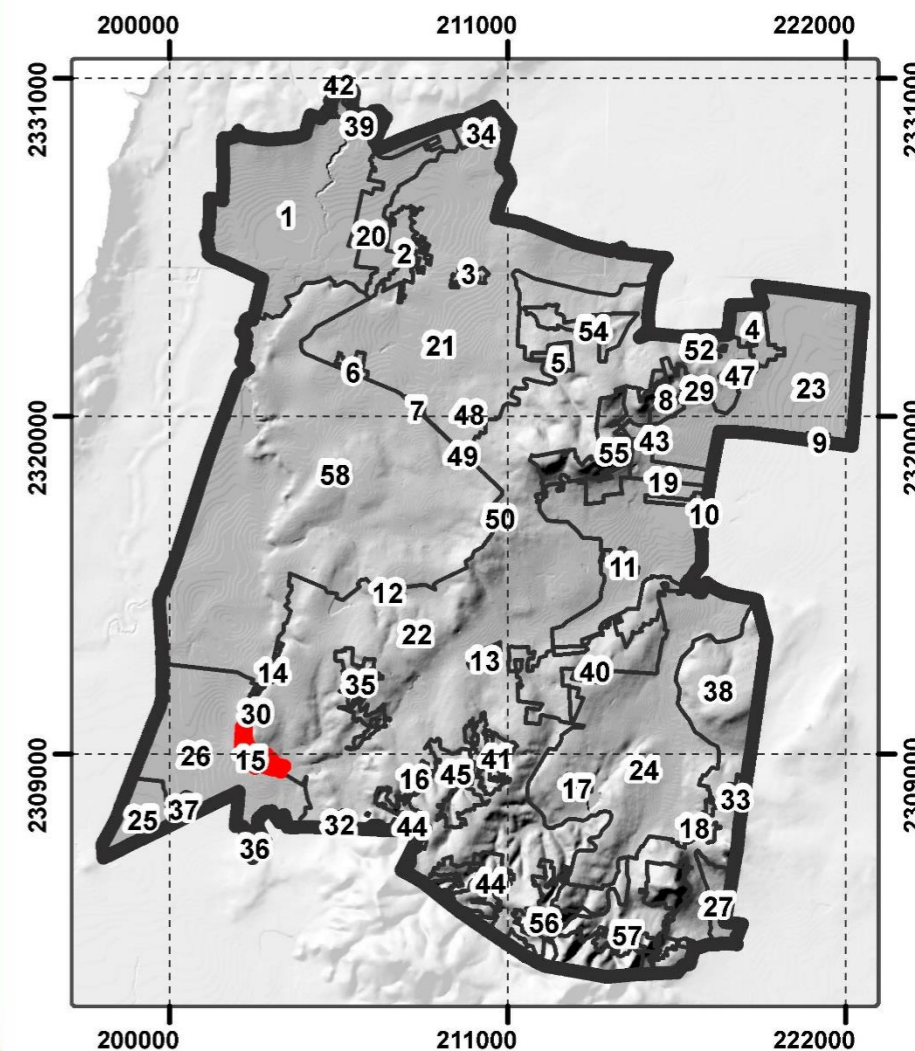
El valor más alto registrado es 42.73

**Vientos:**

82 W / m<sup>2</sup>; 3.46 m / s



Superficie (Ha): 56.8





# UGAT: SFCO\_16

**UGAT Estatal:** 388

**Política Ambiental:** Aprovechamiento sustentable

**Grupo de UGAT:** 4350

Aprovechamiento para asentamientos humanos urbanos en Centro Integrador de Servicios Básicos Rurales (CISBaR)

**Política Urbano-Territorial:** Mejoramiento

**Zonificación Primaria:** Zona Rural



Población

**840 Habitantes**



Superficie actual

**31.76 Hectáreas**



Densidad hab/ha

**26.45 hab/ha**

**Criterios de Regulación Ambiental:**

Acu02, Acu03, Acu04, Acu05, Acu06, Acu07, Acu09, Acu10, Acu11, Agt02, Agt05, Agt06, Agt07, Agt08, Agt09, Agt10, Agt11, Agt12, Agt13, Agt14, Agt15, Agt16, Agt17, Agt18, Agt20, Agi01, Agi02, Agi03, Agi04, Agi05, Agi06, Agi07, Agi08, Agi09, Agi10, Gex08, Gex13, Gin01, Gin02, Gin03, Gin04, Gin05, Gin06, Gin07, Gin08, Gin09, Tal01, Tal05, Tal06, Tal07, Tal08, Tal09, Tal10, Tal11, Tal12, Tal13, Tal14, Tal18, Tal19, Tal21, Tur01, Tur02, Tur03, Tur04, Tur05, Tur06, Tur07, Tur08, Tur09, Tur10, Tur11, Ahr01, Ahr02, Ahr03, Ahr04, Ahr05, Ahr06, Ahr07, Ahr08, Ahr09, Ahr10, Ahr11, Ahr12, Ahr13, Ahr14, Ahr15, Ahr16, Ahr27, Ifl04, Ifl05, Ifl06, Ifl08, Ifl10, Ifl12, Ifl13, Ifl14, Ifl16, Ifl17, Ifl18, Ifl20, Ifl21, Ifl22, Ifl23, Ifa01, Ifa02, Ifa03, Ifa05, Ifa07, Sol01, Sol02, Sol03, Sol04, Inl01, Inl02, Inl03, Inl04, Inl05, Inl06, Inl07, Inl08, Inl10, Inl11, Inl12, Inl13, Inl14, Inl15, Inl16, Inl17, Mna02

**Directrices Urbano-Territoriales:**

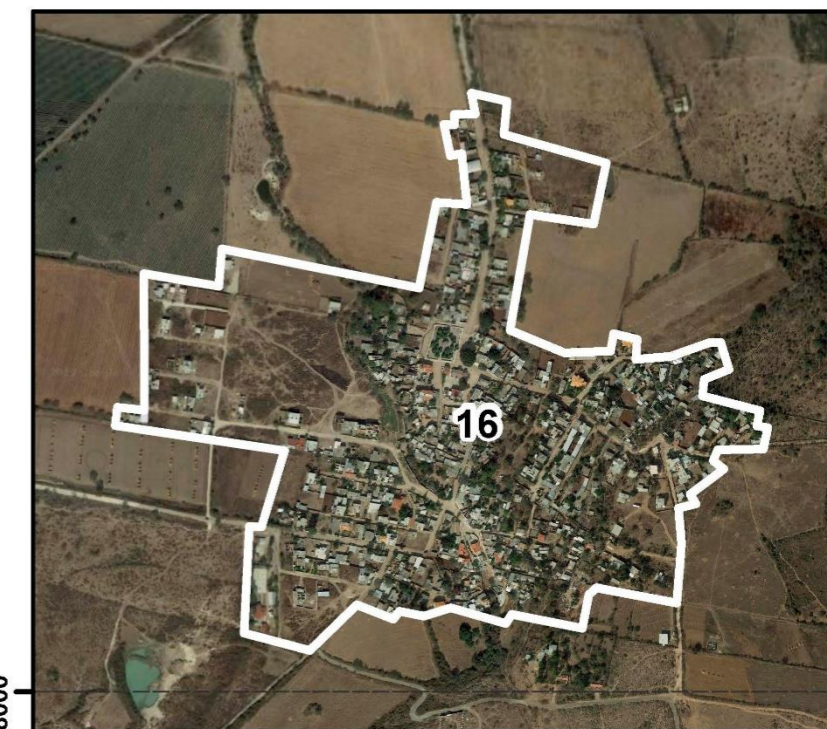
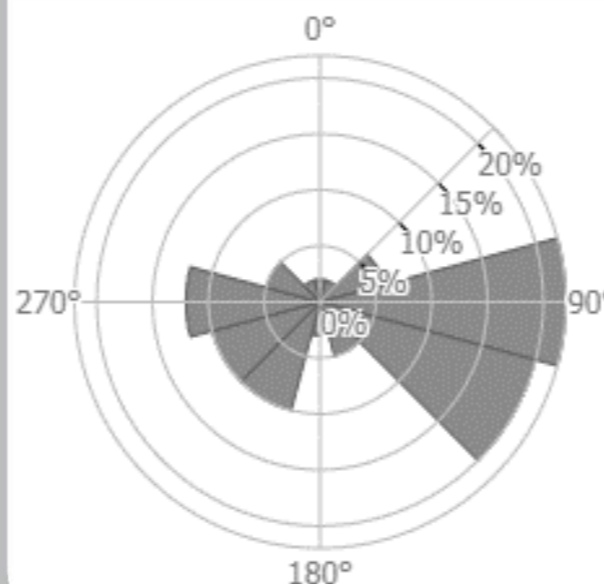
Vr01, Vr02, Vr03, Vr04, Ir01, Ir02, Ir03, Ir04, Ir05, Ir06, Ub07, Ub08, Ub09, Ub10, Ub11, Ub13, Ub17, Ub20, Eq01, Eq03, Eq04, Eq06

**Riesgo: Inundación**  
**Recarga Alta: 15.49**

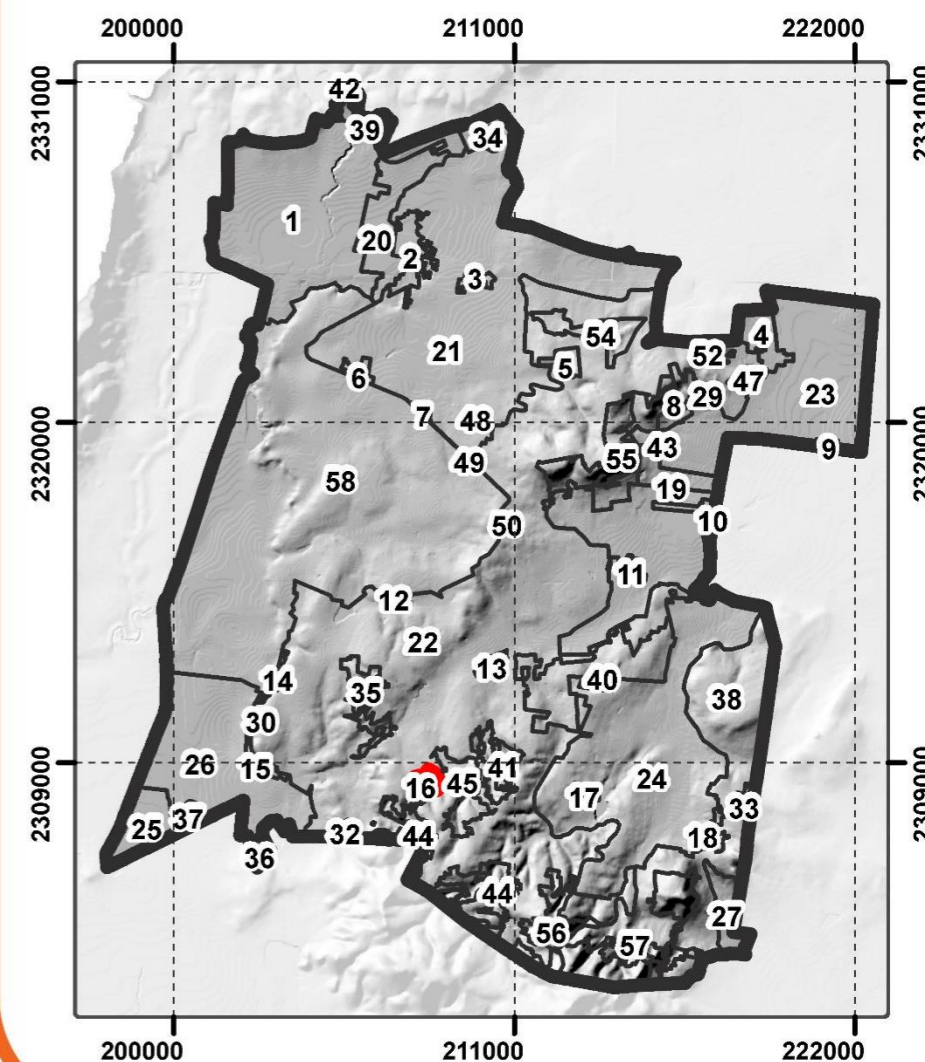
El valor más alto registrado es 42.73

**Vientos:**

135 W / m<sup>2</sup>; 4.69 m / s



Superficie (Ha): 31.76



# UGAT: SFCO\_17

**UGAT Estatal:** 313

**Política Ambiental:** Aprovechamiento sustentable

**Grupo de UGAT:** 4350

Aprovechamiento para asentamientos humanos urbanos en Centro Integrador de Servicios Básicos Rurales (CISBaR)

**Política Urbano -Territorial:** Mejoramiento

**Zonificación Primaria:** Zona Rural



Población

**941 Habitantes**



Superficie actual

**29.71 Hectáreas**



Densidad hab/ha

**31.67 hab/ha**

**Criterios de Regulación Ambiental:**

Acu02, Acu03, Acu04, Acu05, Acu06, Acu07, Acu09, Acu10, Acu11, Agt02, Agt05, Agt06, Agt07, Agt08, Agt09, Agt10, Agt11, Agt12, Agt13, Agt14, Agt15, Agt16, Agt17, Agt18, Agt20, Agi01, Agi02, Agi03, Agi04, Agi05, Agi06, Agi07, Agi09, Agi10, Gex13, Fom14, Fom15, Tal01, Tal05, Tal06, Tal07, Tal08, Tal09, Tal10, Tal11, Tal12, Tal13, Tal14, Tal18, Tal19, Tal21, Tur01, Tur02, Tur03, Tur04, Tur05, Tur06, Tur07, Tur08, Tur09, Tur10, Tur11, Ahu01, Ahu02, Ahu03, Ahu04, Ahu05, Ahu06, Ahu07, Ahu08, Ahu11, Ahu12, Ahu13, Ahu14, Ahu15, Ahu17, Ahu18, Ahu20, Ahu22, Ahu23, Ahu24, Ahu25, Ahu26, Ahu27, Ifp03, Ifl04, Ifl05, Ifl06, Ifl08, Ifl10, Ifl12, Ifl13, Ifl14, Ifl16, Ifl17, Ifl18, Ifl20, Ifl21, Ifl22, Ifl23, Ifa01, Ifa02, Ifa03, Ifa05, Ifa07, Sol01, Sol02, Sol03, Sol04, Inl01, Inl02, Inl03, Inl04, Inl05, Inl06, Inl07, Inl08, Inl10, Inl11, Inl12, Inl13, Inl14, Inl15, Inl16, Inl17, Inm02, Inm03, Inm04, Inm05, Inm06, Inm07, Inm08, Inm09, Inm10, Inm11, Inm13, Inm19, Mna02

**Directrices Urbano-Territoriales:**

Vr01, Vr02, Vr03, Vr04, Ir01, Ir02, Ir03, Ir04, Ir05, Ir06, Ub07, Ub08, Ub09, Ub10, Ub11, Ub13, Ub17, Ub20, Ub21, Eq01, Eq03, Eq04, Eq06, In01, Id02, In03, In04, In05, Fp01

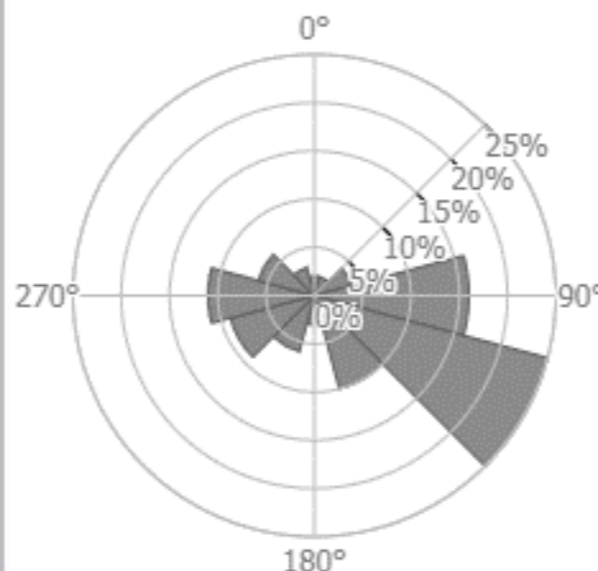
**Riesgo:** Inundación

**Recarga Alta:** 7.00

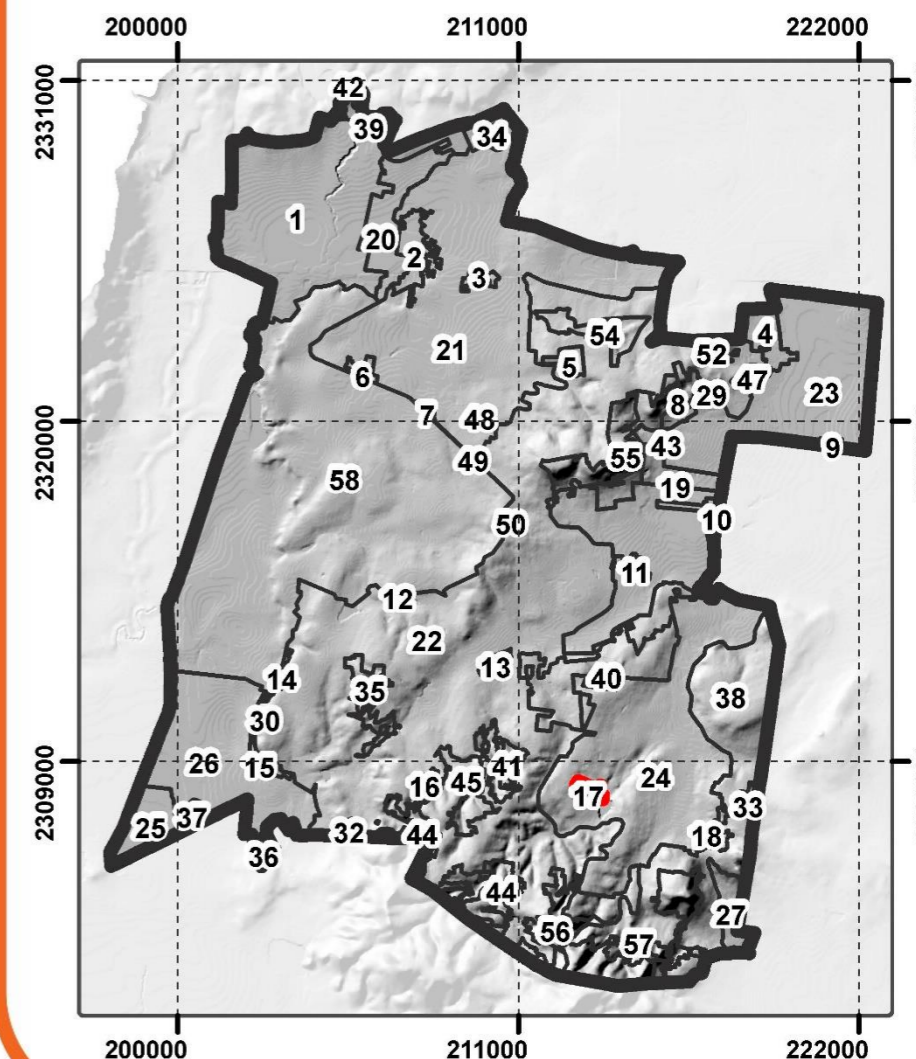
El valor más alto registrado es 42.73

**Vientos:**

90 W / m<sup>2</sup>; 4.22 m / s



Superficie (Ha): 29.71



# UGAT: SFCO\_18

**UGAT Estatal:** 392

**Política Ambiental:** Aprovechamiento sustentable

**Grupo de UGAT:** 4350

Aprovechamiento para asentamientos humanos urbanos en Centro Integrador de Servicios Básicos Rurales (CISBaR)

**Política Urbano -Territorial:** Mejoramiento

**Zonificación Primaria:** Zona Rural



Población

**791 Habiantes**



Superficie actual

**48.39 Hectáreas**



Densidad hab/ha

**16.35 hab/ha**

**Criterios de Regulación Ambiental:**

Acu02, Acu03, Acu04, Acu05, Acu06, Acu07, Acu09, Acu10, Acu11, Agt02, Agt05, Agt06, Agt07, Agt08, Agt09, Agt10, Agt11, Agt12, Agt13, Agt14, Agt15, Agt16, Agt17, Agt18, Agt20, Agi01, Agi02, Agi03, Agi04, Agi05, Agi06, Agi07, Agi08, Agi09, Agi10, Gex08, Gex13, Gin01, Gin02, Gin03, Gin04, Gin05, Gin06, Gin07, Gin08, Gin09, Tal01, Tal05, Tal06, Tal07, Tal08, Tal09, Tal10, Tal11, Tal12, Tal13, Tal14, Tal18, Tal19, Tal21, Tur01, Tur02, Tur03, Tur04, Tur05, Tur06, Tur07, Tur08, Tur09, Tur10, Tur11, Ahr01, Ahr02, Ahr03, Ahr04, Ahr05, Ahr06, Ahr07, Ahr08, Ahr09, Ahr10, Ahr11, Ahr12, Ahr13, Ahr14, Ahr15, Ahr16, Ahr27, Ifl04, Ifl05, Ifl06, Ifl08, Ifl10, Ifl12, Ifl13, Ifl14, Ifl16, Ifl17, Ifl18, Ifl20, Ifl21, Ifl22, Ifl23, Ifa01, Ifa02, Ifa03, Ifa05, Ifa07, Sol01, Sol02, Sol03, Sol04, Inl01, Inl02, Inl03, Inl04, Inl05, Inl06, Inl07, Inl08, Inl10, Inl11, Inl12, Inl13, Inl14, Inl15, Inl16, Inl17, Mna02

**Directrices Urbano-Territoriales:**

Vr01, Vr02, Vr03, Vr04, Ir01, Ir02, Ir03, Ir04, Ir05, Ir06, Ub07, Ub08, Ub09, Ub10, Ub11, Ub13, Ub17, Ub20, Eq01, Eq03, Eq04, Eq06

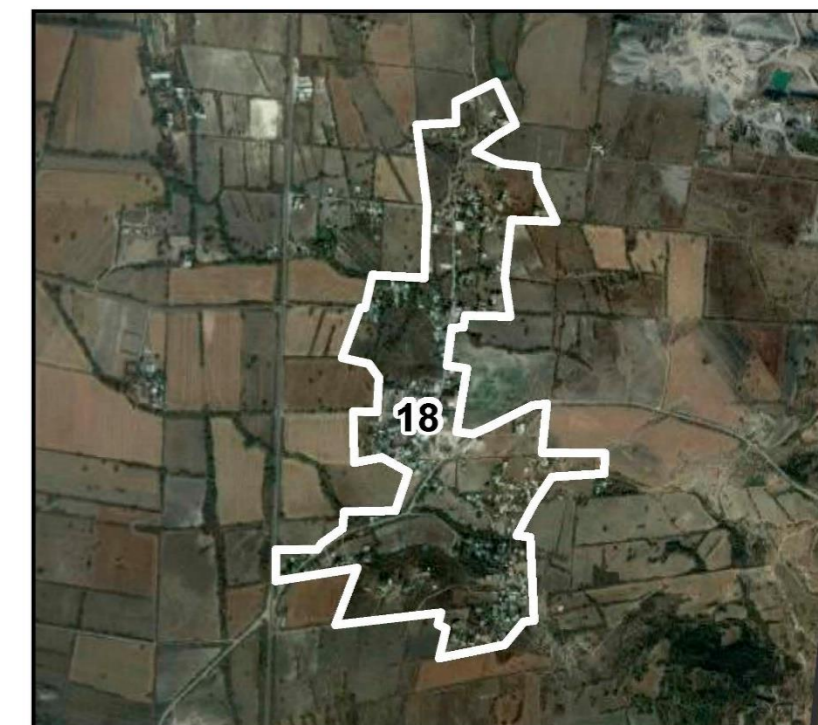
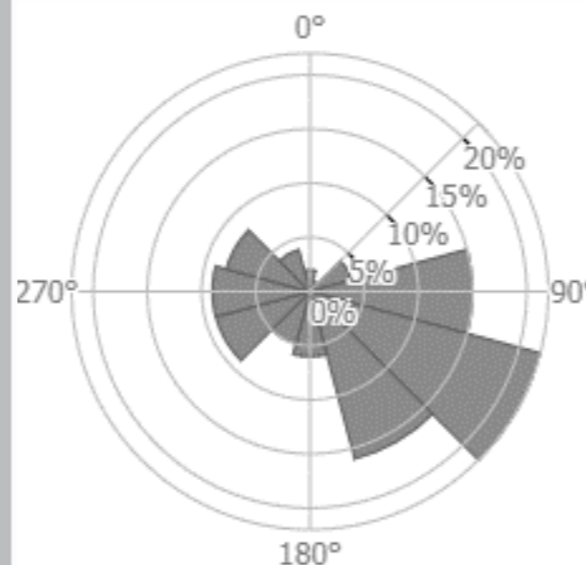
**Riesgo: Inundación**

**Recarga Alta: 38.20**

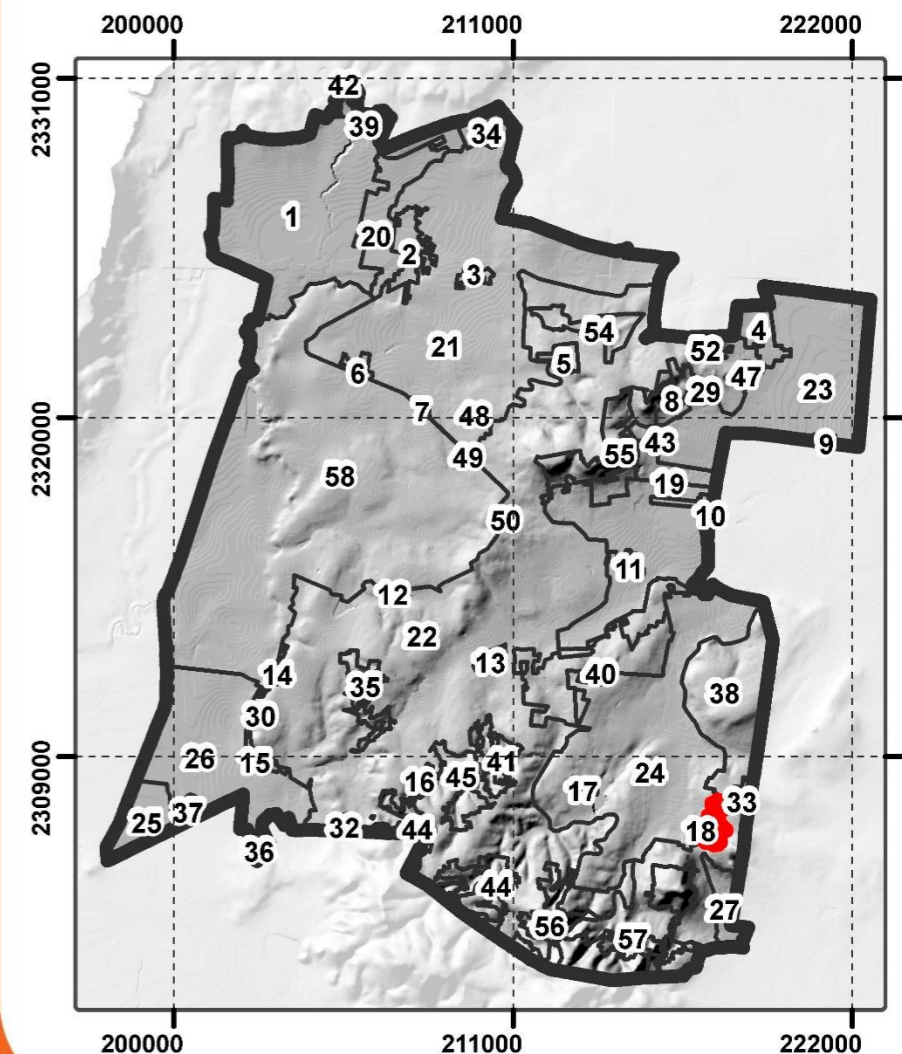
El valor más alto registrado es 42.73

**Vientos:**

115 W / m<sup>2</sup>; 4.5 m / s



Superficie (Ha): 48.39



# UGAT: SFCO\_19

**UGAT Estatal:** 313

**Política Ambiental:** Aprovechamiento sustentable

**Grupo de UGAT:** 4350

Aprovechamiento para asentamientos humanos urbanos en Centro Integrador de Servicios Básicos Rurales (CISBaR)

**Política Urbano-Territorial:** Consolidación

**Zonificación Primaria:** Zona para Consolidación Urbana



Población

**3 Habitantes**



Superficie actual

**194.96 Hectáreas**



Densidad hab/ha

**0.02 hab/ha**

**Criterios de Regulación Ambiental:**

Acu02, Acu03, Acu04, Acu05, Acu06, Acu07, Acu09, Acu10, Acu11, Agt02, Agt05, Agt06, Agt07, Agt08, Agt09, Agt10, Agt11, Agt12, Agt13, Agt14, Agt15, Agt16, Agt17, Agt18, Agt20, Agi01, Agi02, Agi03, Agi04, Agi05, Agi06, Agi07, Agi08, Agi09, Agi10, Gex08, Gex13, Gin01, Gin02, Gin03, Gin04, Gin05, Gin06, Gin07, Gin08, Gin09, Tal01, Tal05, Tal06, Tal07, Tal08, Tal09, Tal10, Tal11, Tal12, Tal13, Tal14, Tal18, Tal19, Tal21, Tur01, Tur02, Tur03, Tur04, Tur05, Tur06, Tur07, Tur08, Tur09, Tur10, Tur11, Ahr01, Ahr02, Ahr03, Ahr04, Ahr05, Ahr06, Ahr07, Ahr08, Ahr09, Ahr10, Ahr11, Ahr12, Ahr13, Ahr14, Ahr15, Ahr16, Ahr27, Ifl04, Ifl05, Ifl06, Ifl08, Ifl10, Ifl12, Ifl13, Ifl14, Ifl16, Ifl17, Ifl18, Ifl20, Ifl21, Ifl22, Ifl23, Ifa01, Ifa02, Ifa03, Ifa05, Ifa07, Sol01, Sol02, Sol03, Sol04, Inl01, Inl02, Inl03, Inl04, Inl05, Inl06, Inl07, Inl08, Inl10, Inl11, Inl12, Inl13, Inl14, Inl15, Inl16, Inl17, Mna02

**Directrices Urbano-Territoriales:**

Vr01, Vr02, Vr03, Vr04, Ir01, Ir02, Ir03, Ir04, Ir05, Ir06, Ub07, Ub08, Ub09, Ub10, Ub11, Ub13, Ub17, Ub20, Eq01, Eq03, Eq04, Eq06, Fp01

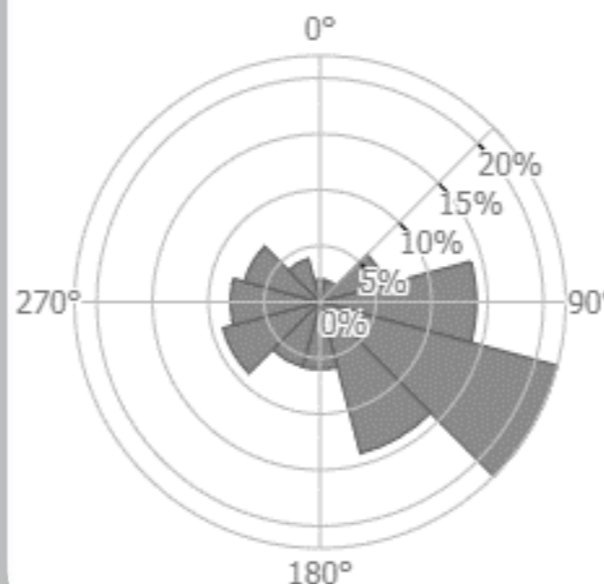
**Riesgo:** Inundación

**Recarga Alta:** 7.00

El valor más alto registrado es 42.73

**Vientos:**

76 W / m<sup>2</sup>; 3.74 m / s

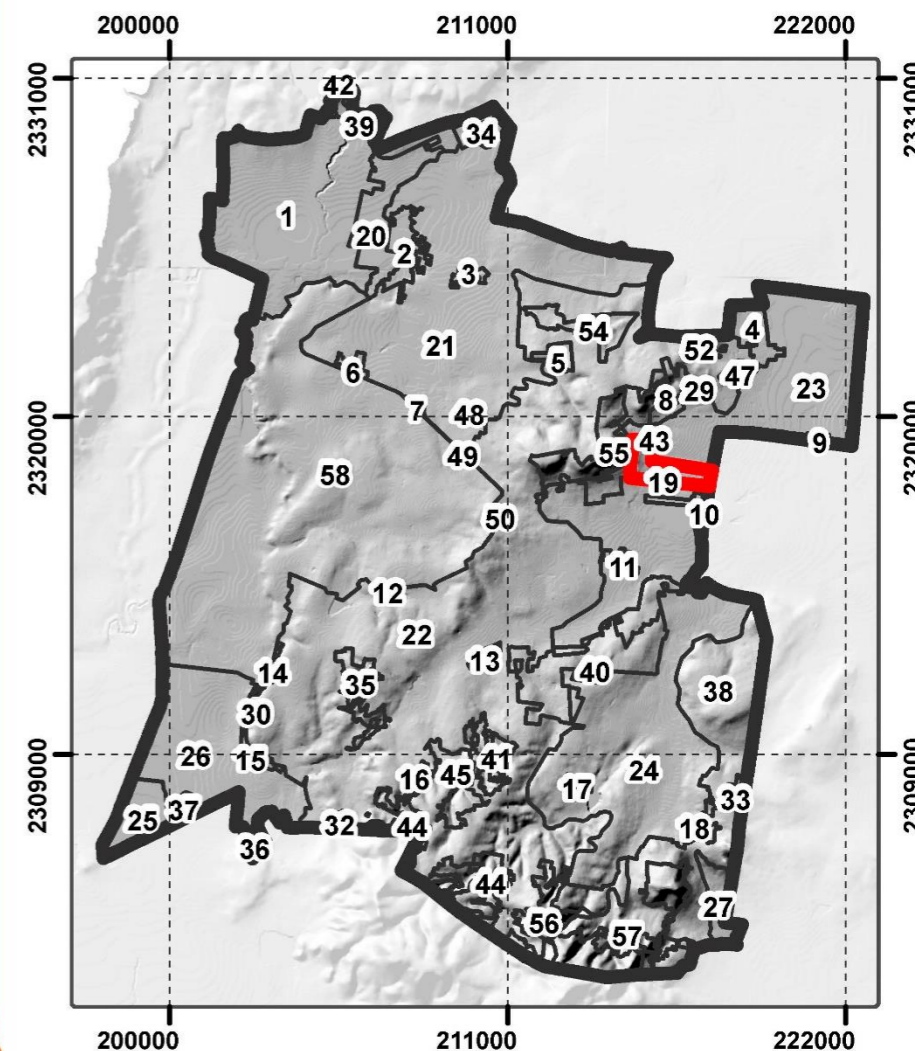


215000



215000

Superficie (Ha): 194.96



# UGAT: SFCO\_20

**UGAT Estatal:** 246


**Política Ambiental:** Aprovechamiento sustentable

**Grupo de UGAT:** 4110

Aprovechamiento para actividades industriales

**Política Urbano -Territorial:** Mejoramiento

**Zonificación Primaria:** Zona Agricultura de Riego



Población

**286 Habitantes**



Superficie actual

**522.43 Hectáreas**



Densidad hab/ha

**0.48 hab/ha**

**Criterios de Regulación Ambiental:**

Acu02, Acu03, Acu04, Acu05, Acu06, Acu07, Acu09, Acu10, Acu11, Agi01, Agi02, Agi03, Agi04, Agi05, Agi06, Agi07, Agi08, Agi09, Agi10, Gex08, Gex13, Gin01, Gin02, Gin03, Gin04, Gin05, Gin06, Gin08, Gin09, Tal01, Tal05, Tal06, Tal07, Tal08, Tal09, Tal10, Tal11, Tal12, Tal13, Tal14, Tal18, Tal19, Tal21, Tur01, Tur02, Tur03, Tur04, Tur05, Tur06, Tur07, Tur08, Tur09, Tur10, Tur11, Ahr01, Ahr02, Ahr03, Ahr04, Ahr05, Ahr06, Ahr07, Ahr08, Ahr09, Ahr10, Ahr11, Ahr12, Ahr13, Ahr14, Ahr15, Ahr16, Ahu27, Ifl04, Ifl05, Ifl06, Ifl08, Ifl12, Ifl13, Ifl14, Ifl16, Ifl17, Ifl18, Ifl20, Ifl22, Ifl23, Ifa03, Ifa05, Sol01, Sol02, Sol04, Inl01, Inl02, Inl03, Inl04, Inl05, Inl06, Inl07, Inl08, Inl10, Inl11, Inl12, Inl13, Inl14, Inl15, Inl16, Inl17, Inm01, Inm02, Inm03, Inm04, Inm05, Inm06, Inm07, Inm08, Inm09, Inm10, Inm11, Inm12, Inm13, Inm14, Inm15, Inm16, Inm17, Inm18, Inm19, Inp01, Inp02, Inp03, Inp04, Inp05, Inp06, Inp07, Inp08, Inp09, Inp10, Inp11, Inp12, Inp13, Inp14, Inp15, Mna01, Mna02, Mna03, Mna04, Mna05, Mna06, Mna07, Mna08

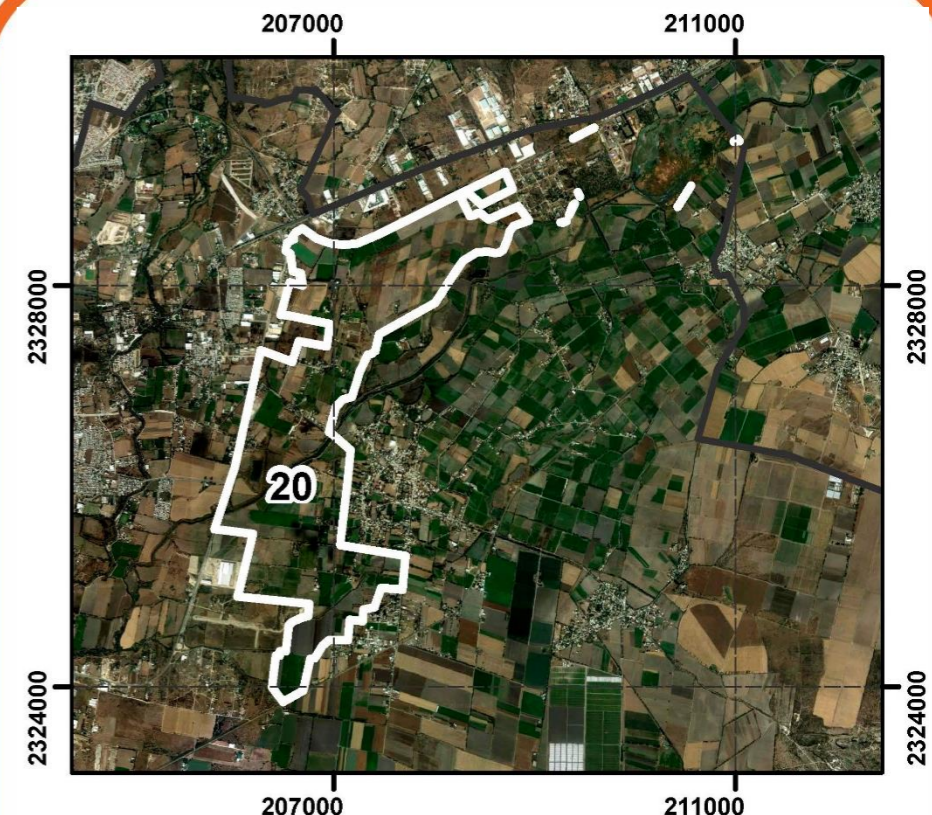
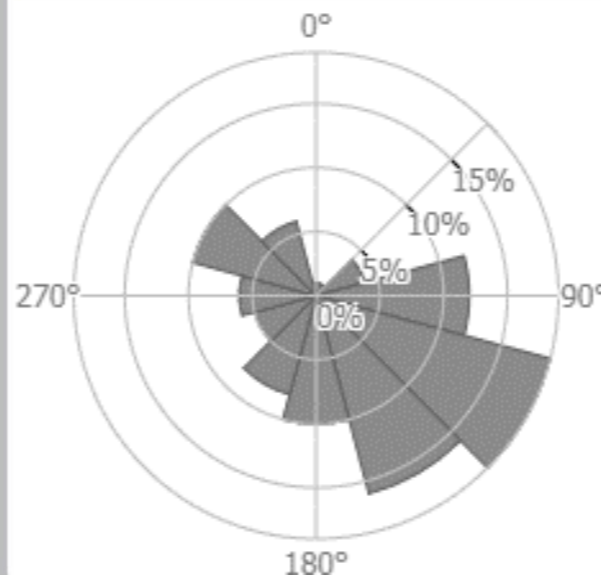
**Directrices Urbano-Territoriales:** Vr01, Vr02, Vr03, Vr04, Ir01, Ir02, Ir03, Ir04, Ir05, Ir06, Eq01, Eq03, Eq04, Ub17, Ub20, Ub21, Ub22

**Riesgo: Inundación**  
**Recarga Alta: 19.43**

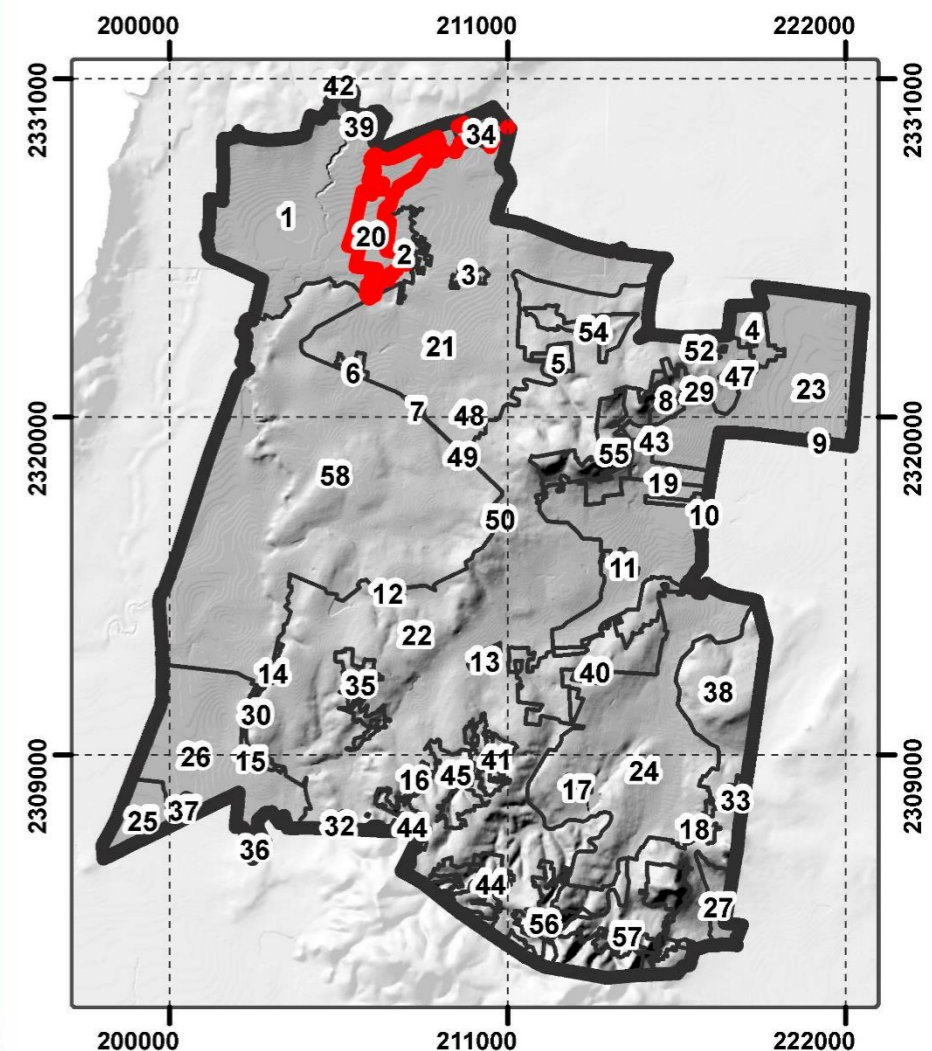
El valor más alto registrado es 42.73

**Vientos:**

52 W / m<sup>2</sup>; 3.04 m / s



Superficie (Ha): 522.43



# UGAT: SFCO\_21

UGAT Estatal: 313

Política Ambiental: Aprovechamiento sustentable

Grupo de UGAT: 4110

Aprovechamiento agropecuario de agricultura de riego

Política Urbano-Territorial: Mejoramiento

Zonificación Primaria: Zona Agricultura de Riego


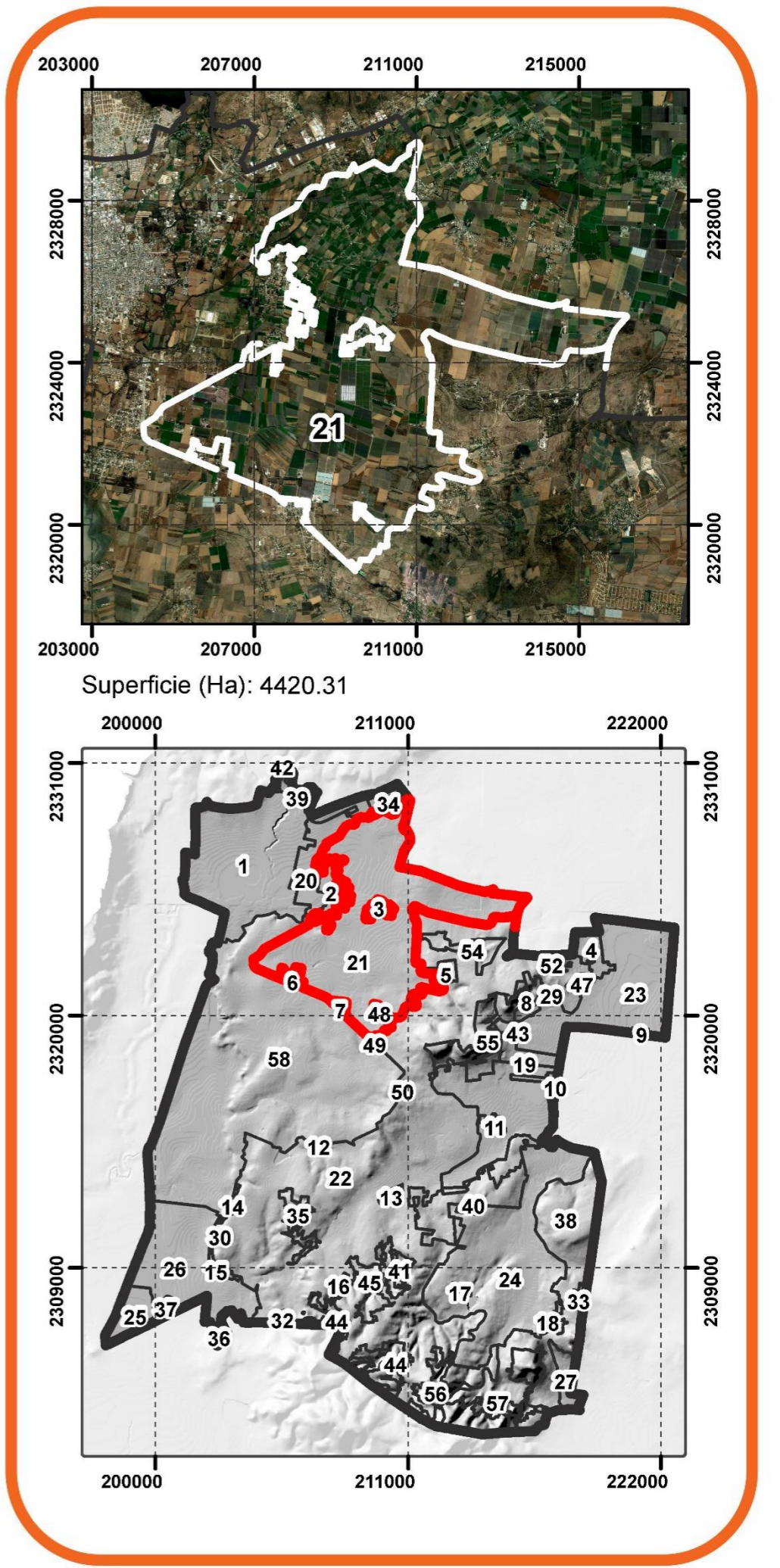
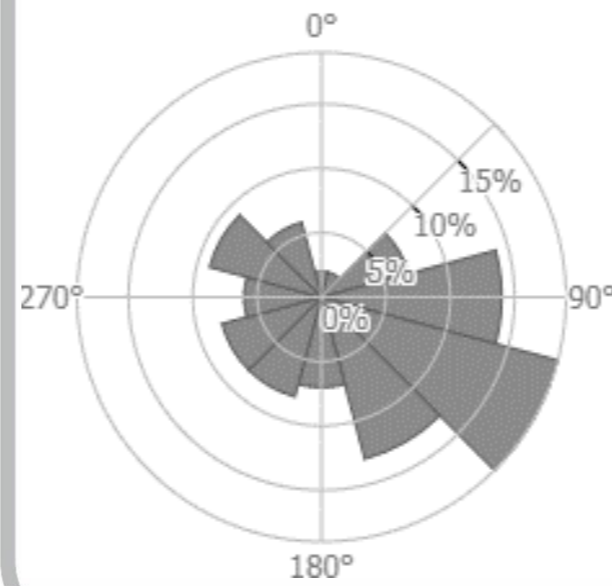
Riesgo: Inundación

Recarga Alta:7.00

El valor más alto registrado es 42.73

Vientos:

60 W / m<sup>2</sup>; 3.29 m / s



Población

1,182 Habitantes



Superficie actual

4,404.80 Hectáreas



Densidad hab/ha

0.27 hab/ha

**Criterios de Regulación Ambiental:**

- Acu02, Acu03, Acu04, Acu05, Acu06, Acu07, Acu09, Acu10, Acu11, Agi01, Agi02, Agi03, Agi04, Agi05, Agi06, Agi07, Agi08, Agi09, Agi10, Gex08, Gex13, Gin01, Gin02, Gin03, Gin04, Gin05, Gin06, Gin08, Gin09, Tal01, Tal05, Tal06, Tal07, Tal08, Tal09, Tal10, Tal11, Tal12, Tal13, Tal14, Tal18, Tal19, Tal21, Tur01, Tur02, Tur03, Tur04, Tur05, Tur06, Tur07, Tur08, Tur09, Tur10, Tur11, Ahr01, Ahr02, Ahr03, Ahr04, Ahr05, Ahr06, Ahr07, Ahr08, Ahr09, Ahr10, Ahr11, Ahr12, Ahr13, Ahr14, Ahr15, Ahr16, Ahr27, Ifl04, Ifl05, Ifl06, Ifl08, Ifl12, Ifl13, Ifl14, Ifl16, Ifl17, Ifl18, Ifl20, Ifl22, Ifl23, Ifa03, Ifa05, Sol01, Sol02, Sol04, Inl01, Inl02, Inl03, Inl04, Inl05, Inl06, Inl07, Inl08, Inl10, Inl11, Inl12, Inl13, Inl14, Inl15, Inl16, Inl17, Inm01, Inm02, Inm03, Inm04, Inm05, Inm06, Inm07, Inm08, Inm09, Inm10, Inm11, Inm12, Inm13, Inm14, Inm15, Inm16, Inm17, Inm18, Inm19, Inp01, Inp02, Inp03, Inp04, Inp05, Inp06, Inp07, Inp08, Inp09, Inp10, Inp11, Inp12, Inp13, Inp14, Inp15, Mna01, Mna02, Mna03, Mna04, Mna05, Mna06, Mna07, Mna08

**Directrices Urbano-Territoriales:** Vr01, Vr02, Vr03, Vr04, Ir01, Ir02, Ir03, Ir04, Ir05, Ir06, Eq01, Eq03, Eq04, Ub17, Ub20, Ub21, Ub22,



# UGAT: SF CO\_22

UGAT Estatal: 388

Política Ambiental: Aprovechamiento sustentable

Grupo de UGAT: 4210

Aprovechamiento agropecuario de agricultura de temporal y ganadería extensiva

Política Urbano -Territorial: Mejoramiento

Zonificación Primaria: Zona Agricola de Temporal



Población

**4,366 Habitantes**



Superficie actual

**11,182.39 Hectáreas**



Densidad hab/ha

**0.39 hab/ha**

**Criterios de Regulación Ambiental:**

Acu02, Acu03, Acu04, Acu05, Acu06, Acu07, Acu09, Acu10, Acu11, Agt05, Agt06, Agt07, Agt08, Agt09, Agt10, Agt11, Agt12, Agt13, Agt14, Agt15, Agt16, Agt17, Agt18, Agt20, Agh01, Agh03, Agh04, Agh05, Agi01, Agi02, Agi03, Agi04, Agi05, Agi06, Agi07, Agi09, Agi10, Gex13, Gin01, Gin02, Gin03, Gin04, Gin05, Gin06, Gin07, Gin08, Gin09, Fom14, Fom15, Tal01, Tal05, Tal06, Tal07, Tal08, Tal09, Tal10, Tal11, Tal12, Tal13, Tal14, Tal18, Tal19, Tal21, Ahr01, Ahr02, Ahr03, Ahr04, Ahr05, Ahr06, Ahr07, Ahr08, Ahr09, Ahr10, Ahr11, Ahr12, Ahr13, Ahr14, Ahr15, Ahr16, Ahu27, Ifl04, Ifl05, Ifl06, Ifl08, Ifl10, Ifl12, Ifl13, Ifl14, Ifl16, Ifl17, Ifl18, Ifl20, Ifl21, Ifl22, Ifl23, Ifa01, Ifa02, Ifa03, Ifa05, Ifa07, Sol01, Sol02, Sol03, Sol04, Inl01, Inl02, Inl03, Inl04, Inl05, Inl06, Inl07, Inl08, Inl10, Inl11, Inl12, Inl13, Inl14, Inl15, Inl16, Inl17, Mnb01, Mnb02, Mnb03, Mnb04, Mnb05, Mnb06, Mna01, Mna02, Mna03, Mna04, Mna05, Mna06, Mna07, Mna08, Mim01, Mim02, Mim03, Mim04, Mim05, Mim06, Mim07, Mim08, Mim09, Mim10, Mim11, Mim12, Mim13, Mim14, Mim15, Mim16, Mim17.

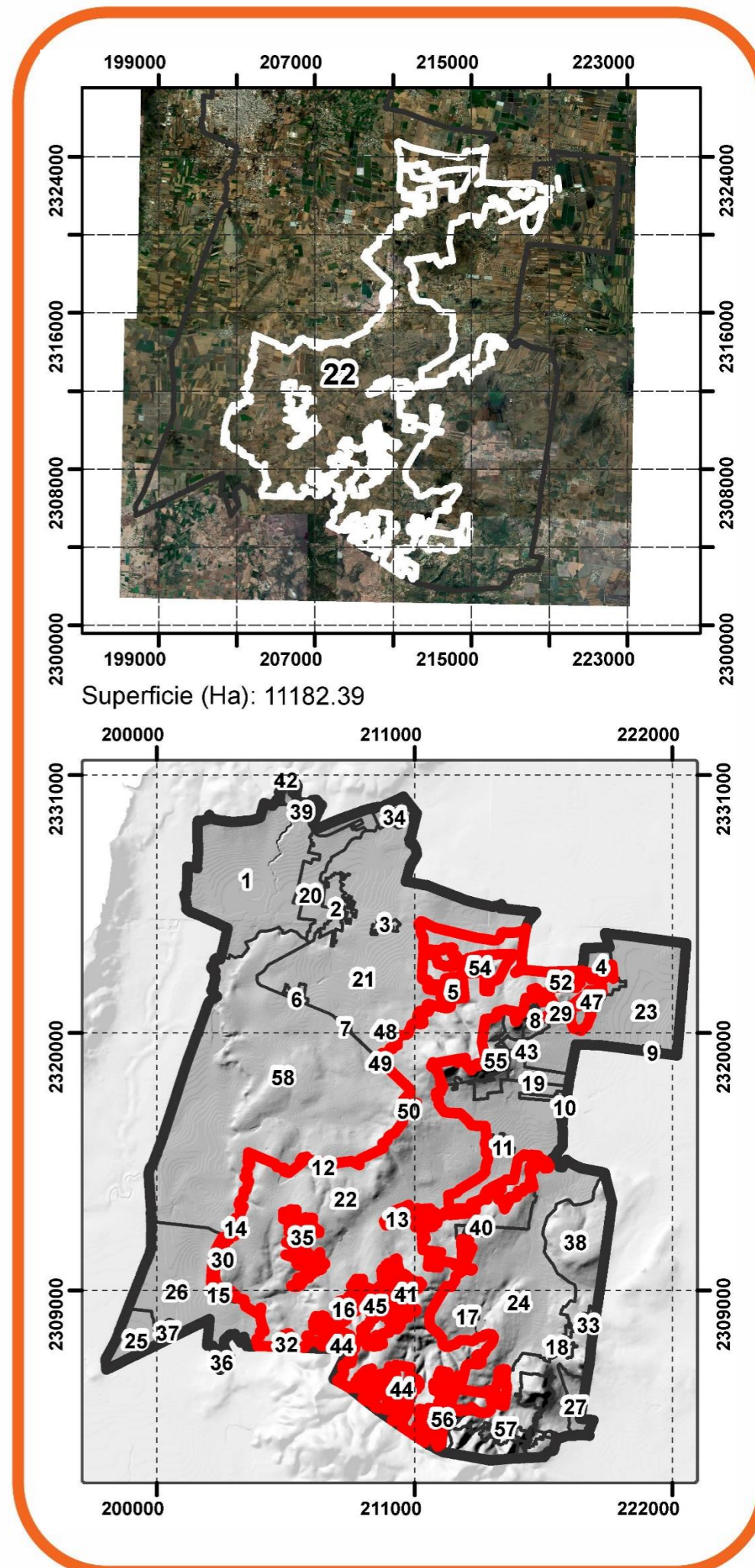
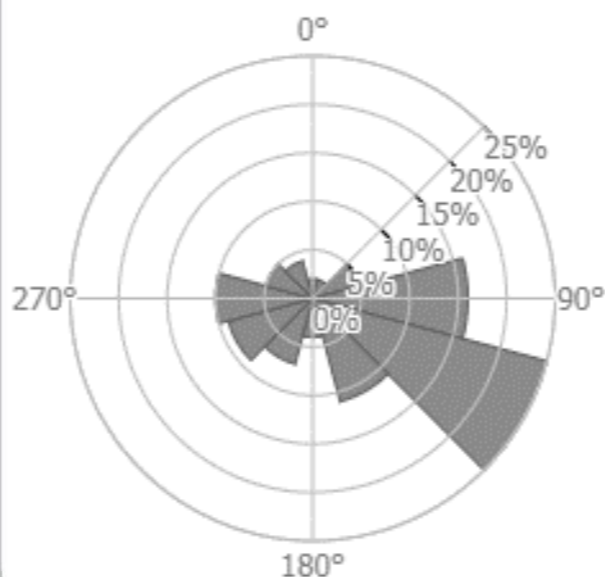
**Directrices Urbano-Territoriales:** Vr01, Vr02, Vr03, Vr04, Ub16, Ub17, Ub20Eq06,

**Riesgo: Inundación**  
**Recarga Alta: 15.49**

El valor más alto registrado es 42.73

**Vientos:**

90 W / m<sup>2</sup>; 3.98 m / s



# UGAT: SFCO\_23

**UGAT Estatal:** 313

**Política Ambiental:** Aprovechamiento sustentable

**Grupo de UGAT:** 4200

Aprovechamiento agropecuario de agricultura mixta de riego, temporal y ganadería extensiva.

**Política Urbano-Territorial:** Mejoramiento

**Zonificación Primaria:** Zona Agropecuaria Mixta



Población

**463 Habitantes**



Superficie actual

**2,127.52 Hectáreas**



Densidad hab/ha

**0.22 hab/ha**

**Criterios de Regulación Ambiental:**

Acu02, Acu03, Acu04, Acu05, Acu06, Acu07, Acu09, Acu10, Acu19, Agt01, Agt02, Agt03, Agt05, Agt06, Agt09, Agt10, Agt11, Agt12, Agt13, Agt14, Agt15, Agt16, Agt17, Agt18, Agt20, Agt28, Agi01, Agi02, Agi03, Agi04, Agi05, Agi06, Agi07, Agi08, Agi09, Agi10, Gex08, Gex13, Gin01, Gin02, Gin03, Gin04, Gin05, Gin06, Gin08, Gin09, Tal01, Tal05, Tal06, Tal07, Tal08, Tal09, Tal10, Tal11, Tal12, Tal13, Tal14, Tal18, Tal19, Tal21, Tur01, Tur02, Tur03, Tur04, Tur05, Tur06, Tur07, Tur08, Tur09, Tur10, Tur11, Ahr01, Ahr02, Ahr03, Ahr04, Ahr05, Ahr06, Ahr07, Ahr08, Ahr09, Ahr10, Ahr11, Ahr12, Ahr13, Ahr14, Ahr15, Ahr16, Ahu27, Ifl04, Ifl05, Ifl06, Ifl08, Ifl12, Ifl13, Ifl14, Ifl16, Ifl17, Ifl18, Ifl20, Ifl22, Ifl23, Ifa03, Ifa05, Sol01, Sol02, Sol04, Inl01, Inl02, Inl03, Inl04, Inl05, Inl06, Inl07, Inl08, Inl10, Inl11, Inl12, Inl13, Inl14, Inl15, Inl16, Inl17, Inm01, Inm02, Inm03, Inm04, Inm05, Inm06, Inm07, Inm08, Inm09, Inm10, Inm11, Inm12, Inm13, Inm14, Inm15, Inm16, Inm17, Inm18, Inm19, Inp01, Inp02, Inp03, Inp04, Inp05, Inp06, Inp07, Inp08, Inp09, Inp10, Inp11, Inp12, Inp13, Inp14, Inp15, Mna01, Mna02, Mna03, Mna04, Mna05, Mna06, Mna07, Mna16

**Directrices Urbano-Territoriales:** Vr01, Vr02, Vr03, Vr04, Ir01, Ir02, Ir03, Ir04, Ir05, Ir06, Eq01, Eq03, Eq04, Ub17, Ub20, Ub21, Ub22

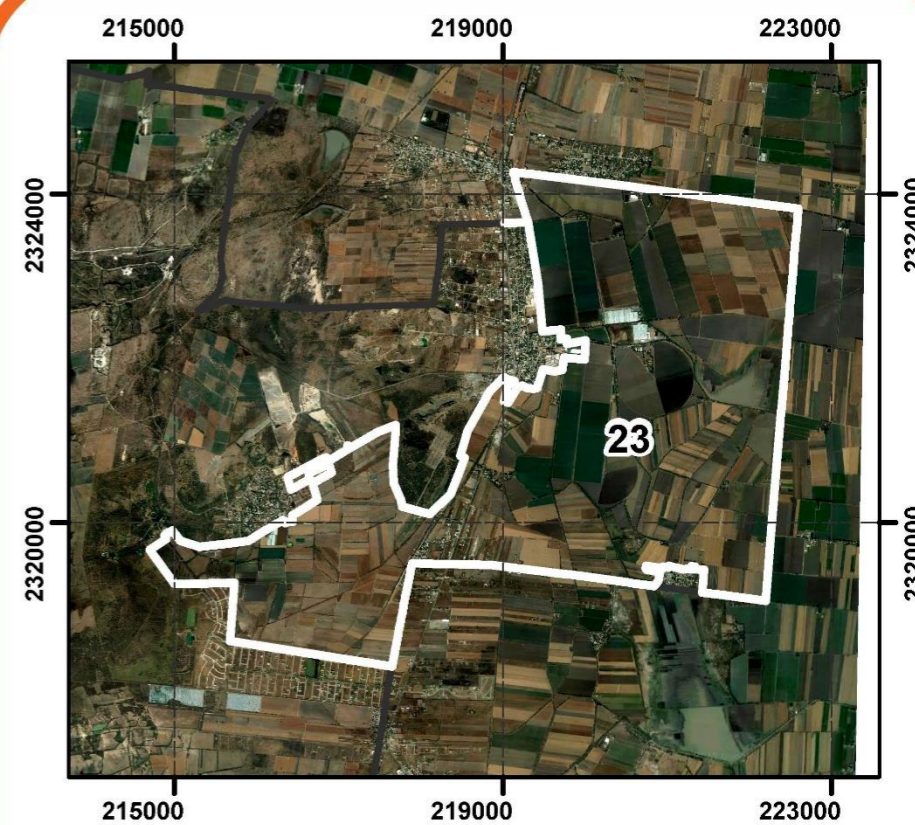
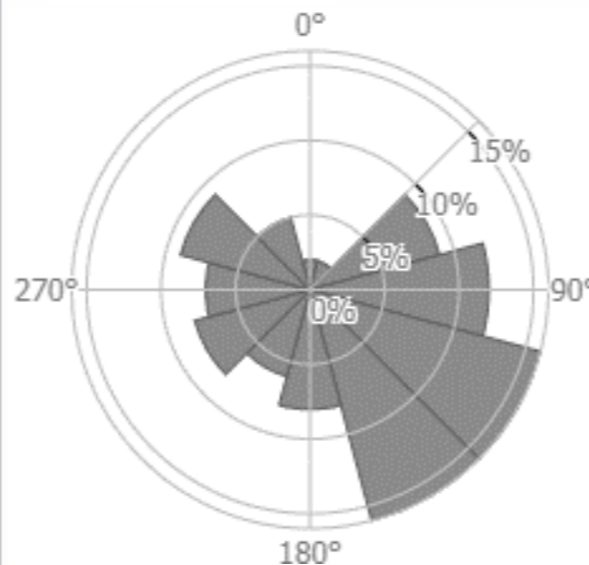
**Riesgo: Inundación**

**Recarga Alta: 7.00**

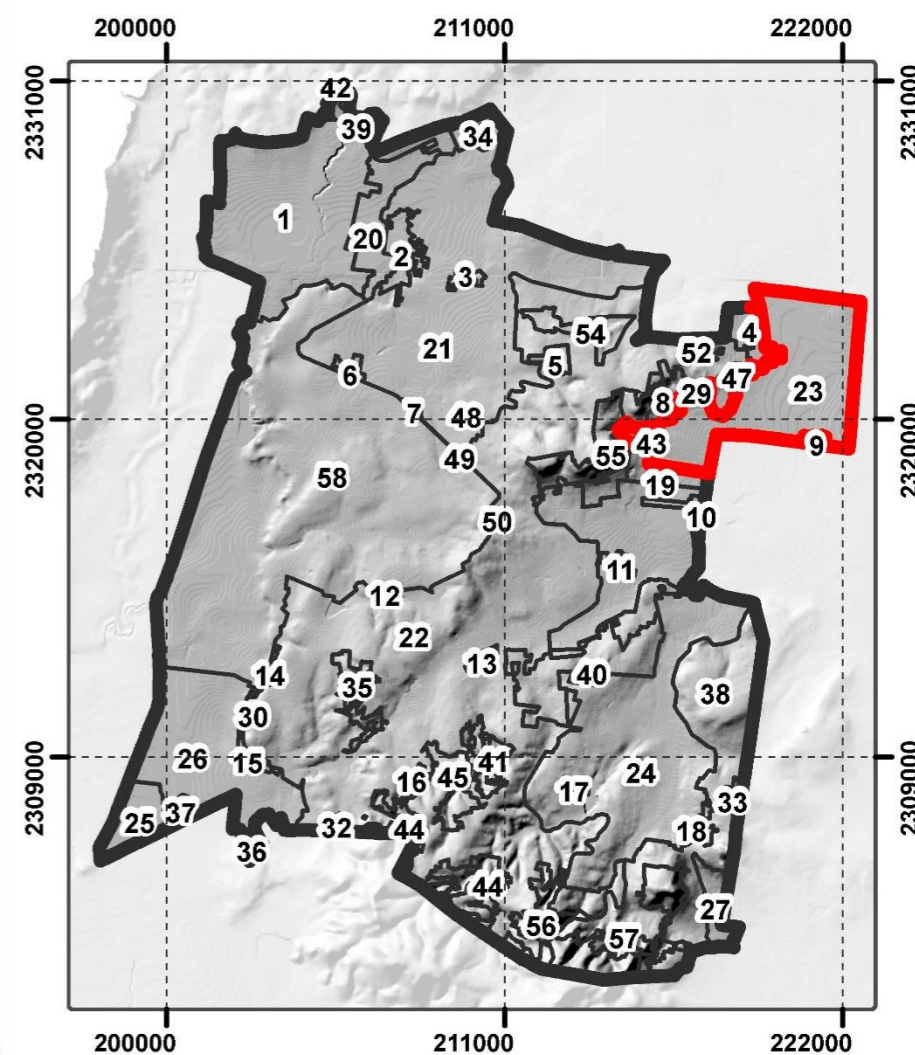
El valor más alto registrado es 42.73

**Vientos:**

57 W / m<sup>2</sup>; 3.14 m / s



Superficie (Ha): 2127.52





# UGAT: SFCO\_24

**UGAT Estatal:** 313

**Política Ambiental:** Aprovechamiento sustentable

**Grupo de UGAT:** 4110

Aprovechamiento agropecuario de agricultura de riego

**Política Urbano-Territorial:** Mejoramiento

**Zonificación Primaria:** Zona Agricultura de Riego



Población

192 Habitantes



Superficie actual

4,601.70 Hectáreas



Densidad hab/ha

0.24 hab/ha

**Criterios de Regulación Ambiental:**

Acu02, Acu03, Acu04, Acu05, Acu06, Acu07, Acu09, Acu10, Acu11, Agi01, Agi02, Agi03, Agi04, Agi05, Agi06, Agi07, Agi08, Agi09, Agi10, Gex08, Gex13, Gin01, Gin02, Gin03, Gin04, Gin05, Gin06, Gin08, Gin09, Tal01, Tal05, Tal06, Tal07, Tal08, Tal09, Tal10, Tal11, Tal12, Tal13, Tal14, Tal18, Tal19, Tal21, Tur01, Tur02, Tur03, Tur04, Tur05, Tur06, Tur07, Tur08, Tur09, Tur10, Tur11, Ahr01, Ahr02, Ahr03, Ahr04, Ahr05, Ahr06, Ahr07, Ahr08, Ahr09, Ahr10, Ahr11, Ahr12, Ahr13, Ahr14, Ahr15, Ahr16, Ahr27, Ifl04, Ifl05, Ifl06, Ifl08, Ifl12, Ifl13, Ifl14, Ifl16, Ifl17, Ifl18, Ifl20, Ifl22, Ifl23, Ifa03, Ifa05, Sol01, Sol02, Sol04, Inl01, Inl02, Inl03, Inl04, Inl05, Inl06, Inl07, Inl08, Inl10, Inl11, Inl12, Inl13, Inl14, Inl15, Inl16, Inl17, Inm01, Inm02, Inm03, Inm04, Inm05, Inm06, Inm07, Inm08, Inm09, Inm10, Inm11, Inm12, Inm13, Inm14, Inm15, Inm16, Inm17, Inm18, Inm19, Inp01, Inp02, Inp03, Inp04, Inp05, Inp06, Inp07, Inp08, Inp09, Inp10, Inp11, Inp12, Inp13, Inp14, Inp15, Mnb01, Mnb02, Mnb03, Mnb04, Mnb05, Mnb06, Mna01, Mna02, Mna03, Mna04, Mna05, Mna06, Mna07, Mna08, Mim01, Mim02, Mim03, Mim04, Mim05, Mim06, Mim07, Mim08, Mim09, Mim10, Mim11, Mim12, Mim13, Mim14, Mim15, Mim16, Mim17.

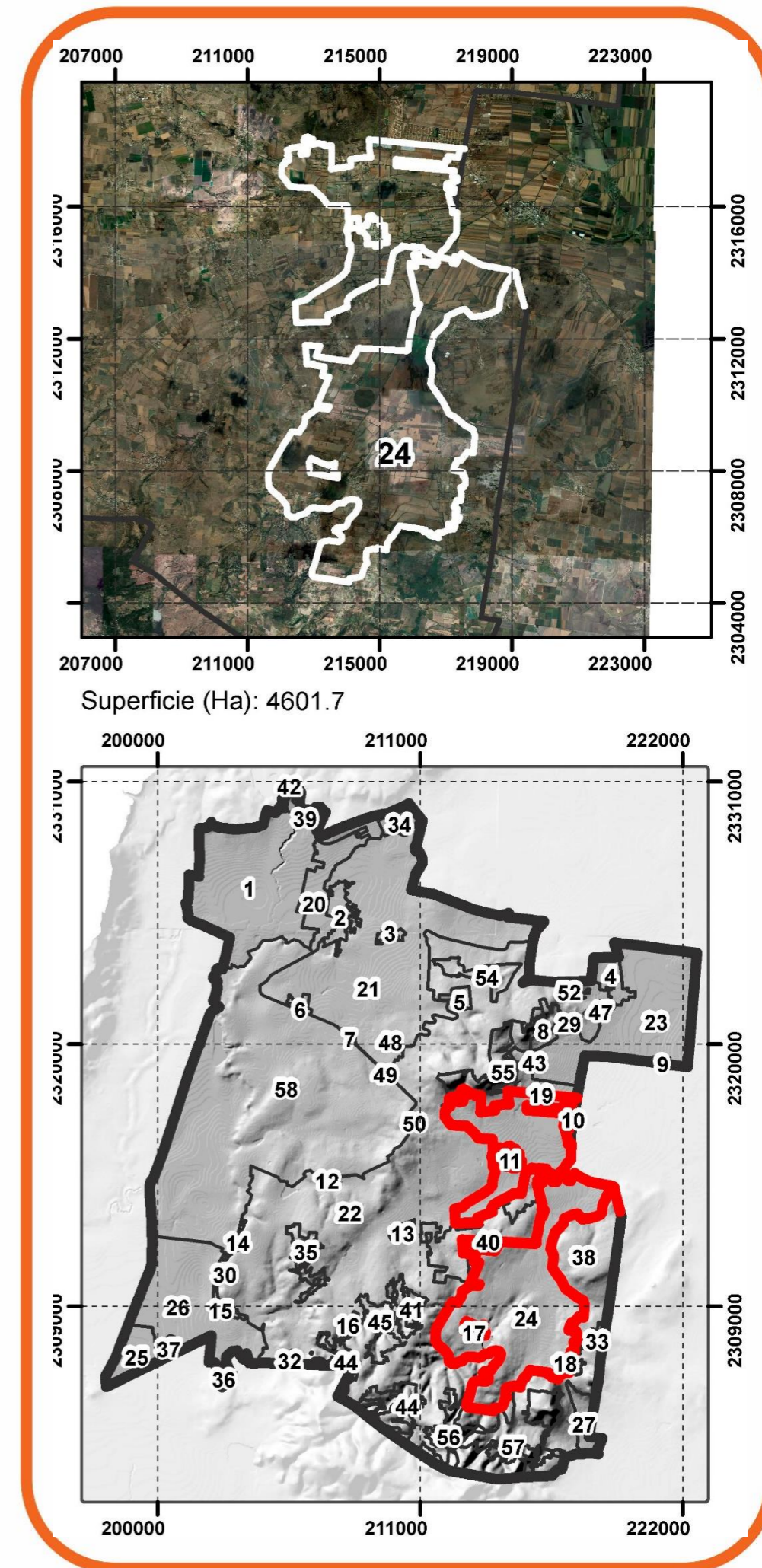
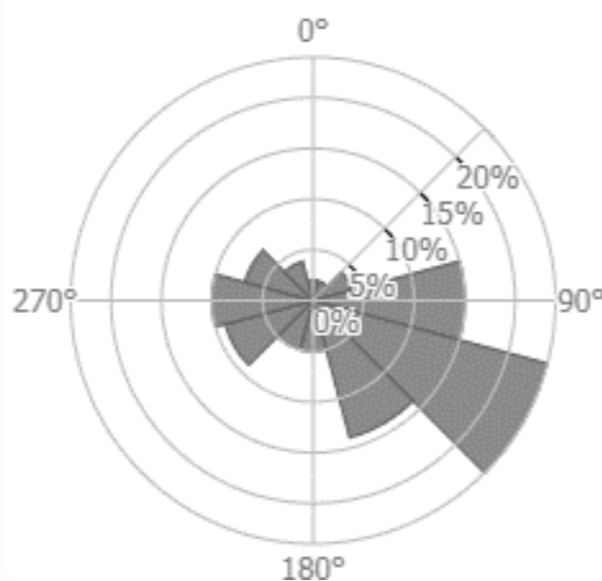
**Directrices Urbano-Territoriales:** Vr01, Vr02, Vr03, Vr04, Ir01, Ir02, Ir03, Ir04, Ir05, Ir06, Eq01, Eq03, Eq04, Ub17, Ub20, Ub21, Ub22

**Riesgo:** Inundación  
**Recarga Alta:** 7.00

El valor más alto registrado es 42.73

**Vientos:**

90 W / m<sup>2</sup>; 4.22 m / s



# UGAT: SFCO\_25


**UGAT Estatal:** 389

**Política Ambiental: Aprovechamiento sustentable**  
**Grupo de UGAT:** 4110

Aprovechamiento agropecuario de agricultura de riego

**Política Urbano-Territorial: Mejoramiento**

**Zonificación Primaria: Zona Agricultura de Riego**



**Población**

**0 Habitantes**



**Superficie actual**

**316.38 Hectáreas**



**Densidad hab/ha**

**0 hab/ha**

**Criterios de Regulación Ambiental:**

Acu02, Acu03, Acu04, Acu05, Acu06, Acu07, Acu09, Acu10, Acu11, Agi01, Agi02, Agi03, Agi04, Agi05, Agi06, Agi07, Agi08, Agi09, Agi10, Gex08, Gex13, Gin01, Gin02, Gin03, Gin04, Gin05, Gin06, Gin08, Gin09, Tal01, Tal05, Tal06, Tal07, Tal08, Tal09, Tal10, Tal11, Tal12, Tal13, Tal14, Tal18, Tal19, Tal21, Tur01, Tur02, Tur03, Tur04, Tur05, Tur06, Tur07, Tur08, Tur09, Tur10, Tur11, Ahr01, Ahr02, Ahr03, Ahr04, Ahr05, Ahr06, Ahr07, Ahr08, Ahr09, Ahr10, Ahr11, Ahr12, Ahr13, Ahr14, Ahr15, Ahr16, Ahu27, Ifl04, Ifl05, Ifl06, Ifl08, Ifl12, Ifl13, Ifl14, Ifl16, Ifl17, Ifl18, Ifl20, Ifl22, Ifl23, Ifa03, Ifa05, Sol01, Sol02, Sol04, Inl01, Inl02, Inl03, Inl04, Inl05, Inl06, Inl07, Inl08, Inl10, Inl11, Inl12, Inl13, Inl14, Inl15, Inl16, Inl17, Inm01, Inm02, Inm03, Inm04, Inm05, Inm06, Inm07, Inm08, Inm09, Inm10, Inm11, Inm12, Inm13, Inm14, Inm15, Inm16, Inm17, Inm18, Inm19, Inp01, Inp02, Inp03, Inp04, Inp05, Inp06, Inp07, Inp08, Inp09, Inp10, Inp11, Inp12, Inp13, Inp14, Inp15, Mna01, Mna02, Mna03, Mna04, Mna05, Mna06, Mna07, Mna08

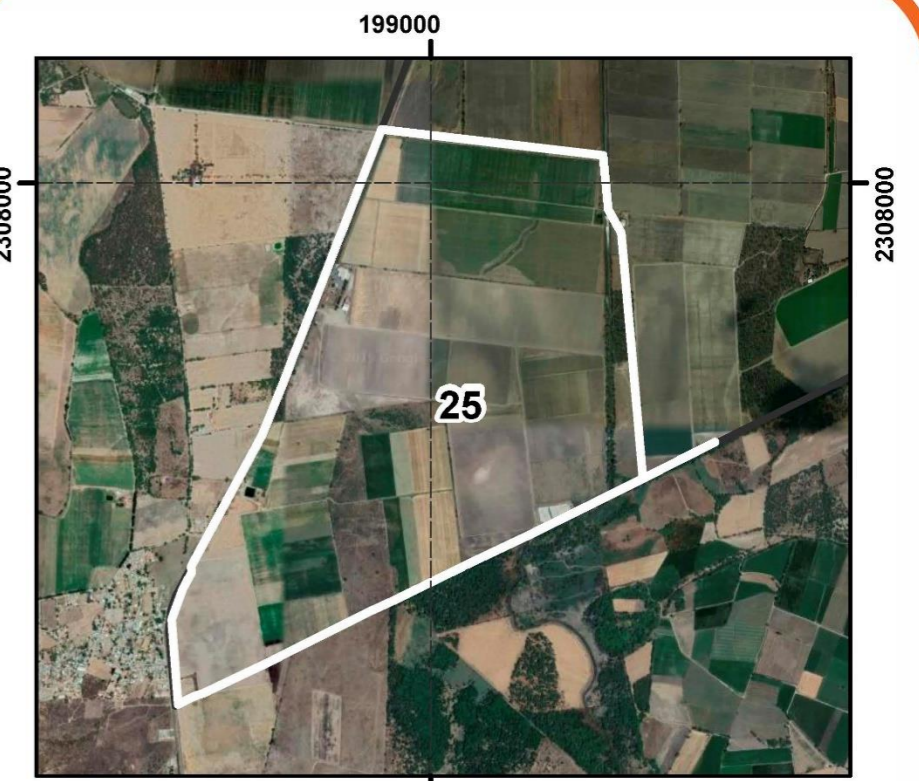
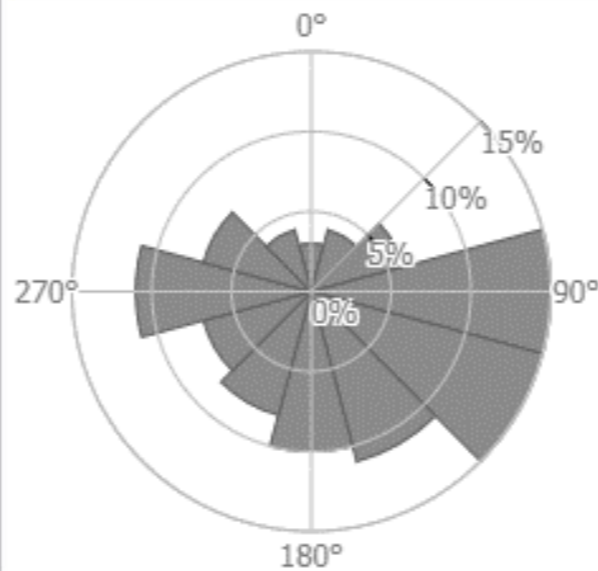
**Directrices Urbano-Territoriales:** Vr01, Vr02, Vr03, Vr04, Ir01, Ir02, Ir03, Ir04, Ir05, Ir06, Eq01, Eq03, Eq04, Ub17, Ub20, Ub21, Ub22

**Riesgo: Inundación**  
**Recarga Alta:0**

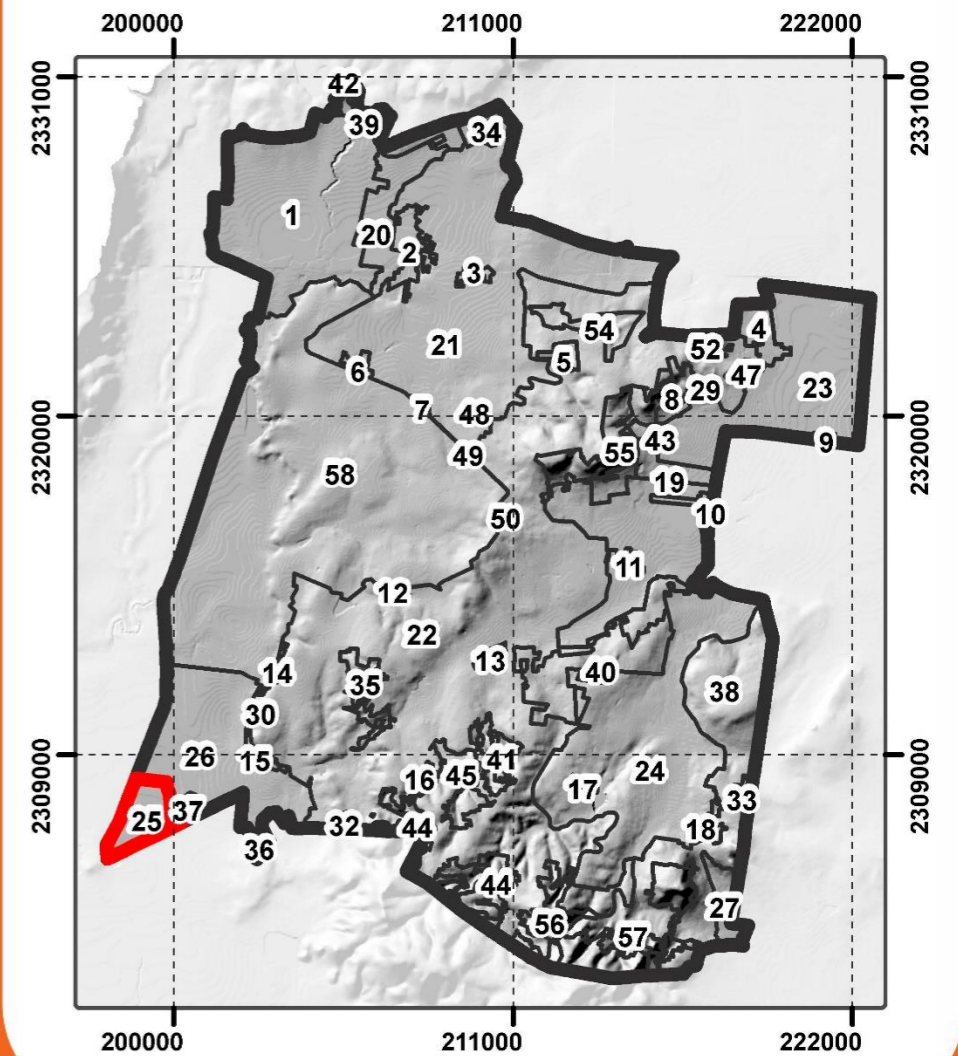
El valor más alto registrado es 42.73

**Vientos:**

55 W / m<sup>2</sup>; 2.95 m / s



Superficie (Ha): 316.38



## UGAT: SFCO\_26

UGAT Estatal: 359

Política Ambiental: Aprovechamiento sustentable

Grupo de UGAT: 4100

Aprovechamiento agropecuario para preservación agrícola

Política Urbano-Territorial: Mejoramiento

Zonificación Primaria: Zona Agrícola Alta Productividad

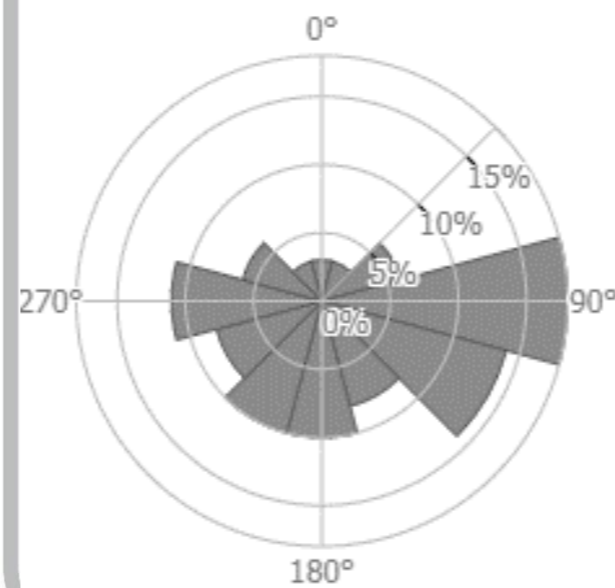
Riesgo: Inundación

Recarga Alta: 1.39

El valor más alto registrado es 42.73

Vientos:

78 W / m<sup>2</sup>; 3.37 m / s



Población

80 Habitantes



Superficie actual

1,687.99 Hectáreas



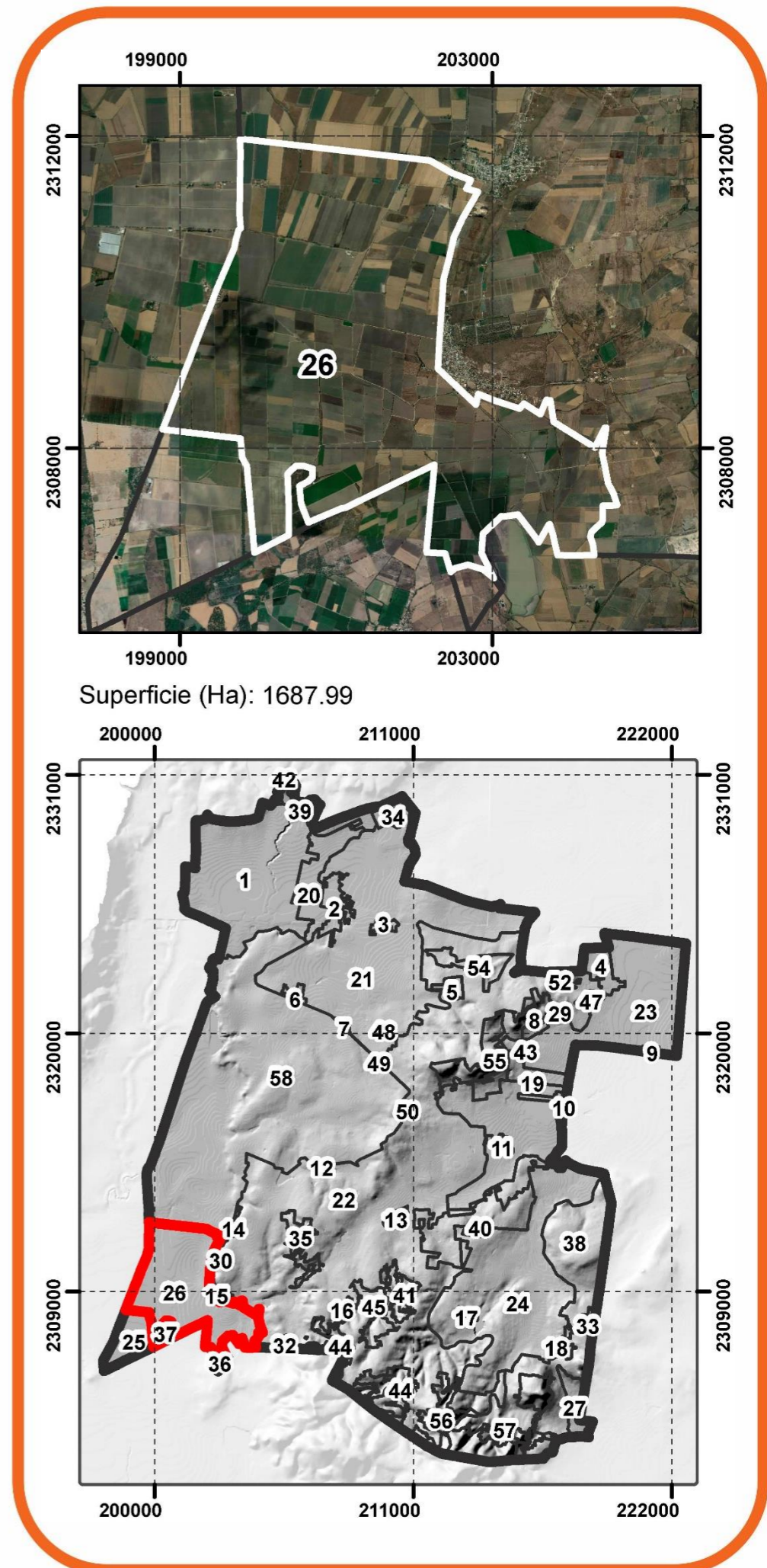
Densidad hab/ha

0.04 hab/ha

Criterios de Regulación Ambiental:

Acu02, Acu03, Acu04, Acu05, Acu06, Acu07, Acu09, Acu10, Acu11, Agi01, Agi02, Agi03, Agi04, Agi05, Agi06, Agi07, Agi08, Agi09, Agi10, Gex08, Gex13, Gin01, Gin02, Gin03, Gin04, Gin05, Gin06, Gin08, Gin09, Tal01, Tal05, Tal06, Tal07, Tal08, Tal09, Tal10, Tal11, Tal12, Tal13, Tal14, Tal18, Tal19, Tal21, Tur01, Tur02, Tur03, Tur04, Tur05, Tur06, Tur07, Tur08, Tur09, Tur10, Tur11, Ahr01, Ahr02, Ahr03, Ahr04, Ahr05, Ahr06, Ahr07, Ahr08, Ahr09, Ahr10, Ahr11, Ahr12, Ahr13, Ahr14, Ahr15, Ahr16, Ahr16, Ahu27, Ifl04, Ifl05, Ifl06, Ifl08, Ifl12, Ifl13, Ifl14, Ifl16, Ifl17, Ifl18, Ifl20, Ifl22, Ifl23, Ifa03, Ifa05, Sol01, Sol02, Sol04, Inl01, Inl02, Inl03, Inl04, Inl05, Inl06, Inl07, Inl08, Inl10, Inl11, Inl12, Inl13, Inl14, Inl15, Inl16, Inl17, Inm01, Inm02, Inm03, Inm04, Inm05, Inm06, Inm07, Inm08, Inm09, Inm10, Inm11, Inm12, Inm13, Inm14, Inm15, Inm16, Inm17, Inm18, Inm19, Inp01, Inp02, Inp03, Inp04, Inp05, Inp06, Inp07, Inp08, Inp09, Inp10, Inp11, Inp12, Inp13, Inp14, Inp15, Mna01, Mna02, Mna03, Mna04, Mna05, Mna06, Mna07, Mna08

Directrices Urbano-Territoriales: Vr01, Vr02, Vr03, Vr04, Ir01, Ir02, Ir03, Ir04, Ir05, Ir06, Eq01, Eq03, Eq04, Ub17, Ub20, Ub21, Ub22



# UGAT: SFCO\_27

**UGAT Estatal:** 394

**Política Ambiental:** Aprovechamiento sustentable

**Grupo de UGAT:** 4210

Aprovechamiento agropecuario de agricultura de temporal y ganadería extensiva

**Política Urbano -Territorial:** Mejoramiento

**Zonificación Primaria:** Zona Agrícola de Temporal



Población

**13 Habitantes**



Superficie actual

**203.26 Hectáreas**



Densidad hab/ha

**0.06 hab/ha**

**Criterios de Regulación Ambiental:**

Acu02, Acu03, Acu04, Acu05, Acu06, Acu07, Acu09, Acu10, Acu11, Agt05, Agt06, Agt07, Agt08, Agt09, Agt10, Agt11, Agt12, Agt13, Agt14, Agt15, Agt16, Agt17, Agt18, Agt20, Agh01, Agh03, Agh04, Agh05, Agi01, Agi02, Agi03, Agi04, Agi05, Agi06, Agi07, Agi09, Agi10, Gex13, Gin01, Gin02, Gin03, Gin04, Gin05, Gin06, Gin07, Gin08, Gin09, Fom14, Fom15, Tal01, Tal05, Tal06, Tal07, Tal08, Tal09, Tal10, Tal11, Tal12, Tal13, Tal14, Tal18, Tal19, Tal21, Ahr01, Ahr02, Ahr03, Ahr04, Ahr05, Ahr06, Ahr07, Ahr08, Ahr09, Ahr10, Ahr11, Ahr12, Ahr13, Ahr14, Ahr15, Ahr16, Ahu27, Ifl04, Ifl05, Ifl06, Ifl08, Ifl10, Ifl12, Ifl13, Ifl14, Ifl16, Ifl17, Ifl18, Ifl20, Ifl21, Ifl22, Ifl23, Ifa01, Ifa02, Ifa03, Ifa05, Ifa07, Sol01, Sol02, Sol03, Sol04, Inl01, Inl02, Inl03, Inl04, Inl05, Inl06, Inl07, Inl08, Inl10, Inl11, Inl12, Inl13, Inl14, Inl15, Inl16, Inl17, Mna01, Mna02, Mna03, Mna04, Mna05, Mna06, Mna07, Mna08

**Directrices Urbano-Territoriales:** Vr01, Vr02, Vr03, Vr04, Ub16, Ub17, Ub20Eq06

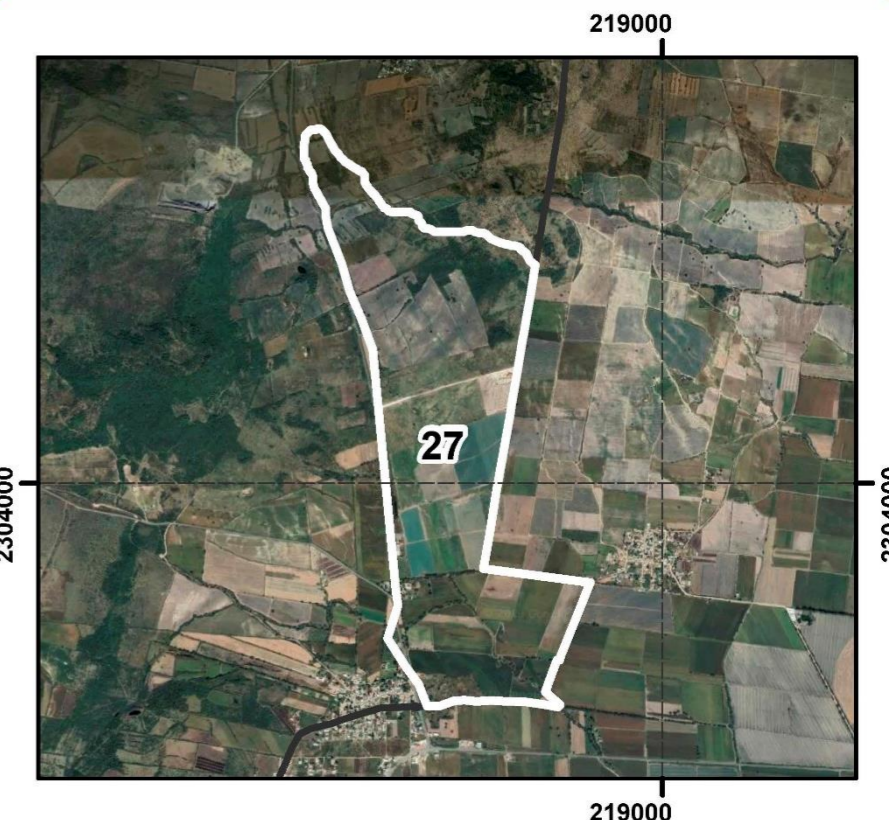
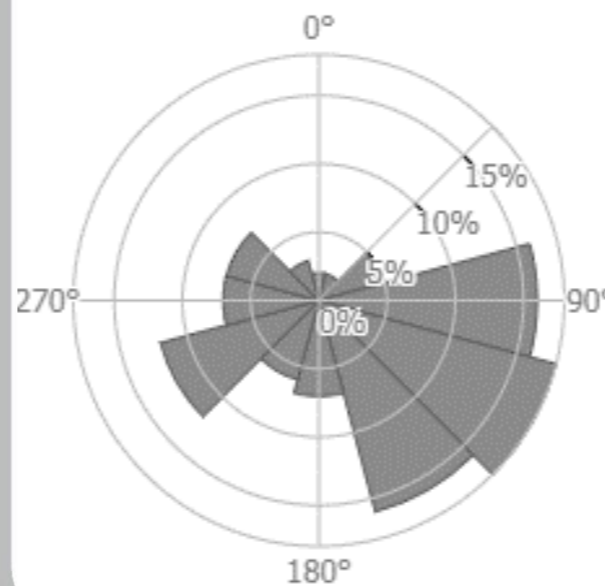
**Riesgo: Inundación**

**Recarga Alta: 1.19**

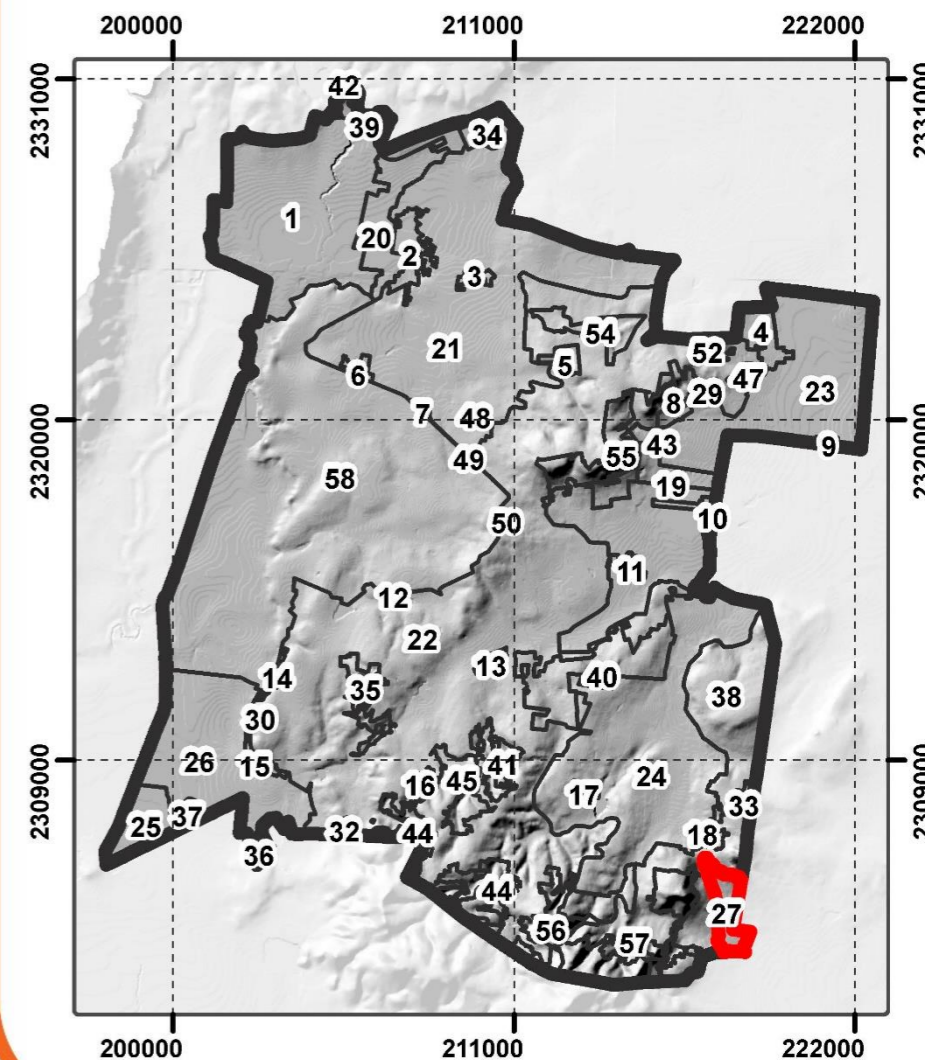
El valor más alto registrado es 42.73

**Vientos:**

92 W / m<sup>2</sup>; 4.23 m / s



Superficie (Ha): 203.26



## UGAT: SFCO\_28


UGAT Estatal: 388

Política Ambiental: Aprovechamiento sustentable  
Grupo de UGAT: 4500

Aprovechamiento de banco de materiales pétreos

Política Urbano -Territorial: Mejoramiento

Zonificación Primaria: Zona con Actividades Extractivas



Población

0 Habitantes



Superficie actual

1.07 Hectáreas



Densidad hab/ha

0 hab/ha

Criterios de Regulación Ambiental:

Ifa01, Ifa03, Ifa06, Ifa08, Sol01, Sol02, Sol03, Sol04, Mna01, Mna02, Mna03, Mna04, Mna05, Mna06, Mna07, Mna08


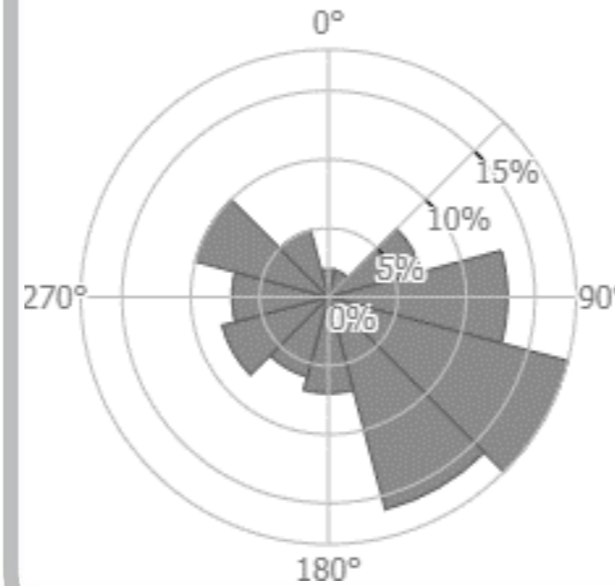
Directrices Urbano-Territoriales:

Riesgo: Inundación  
Recarga Alta: 15.49

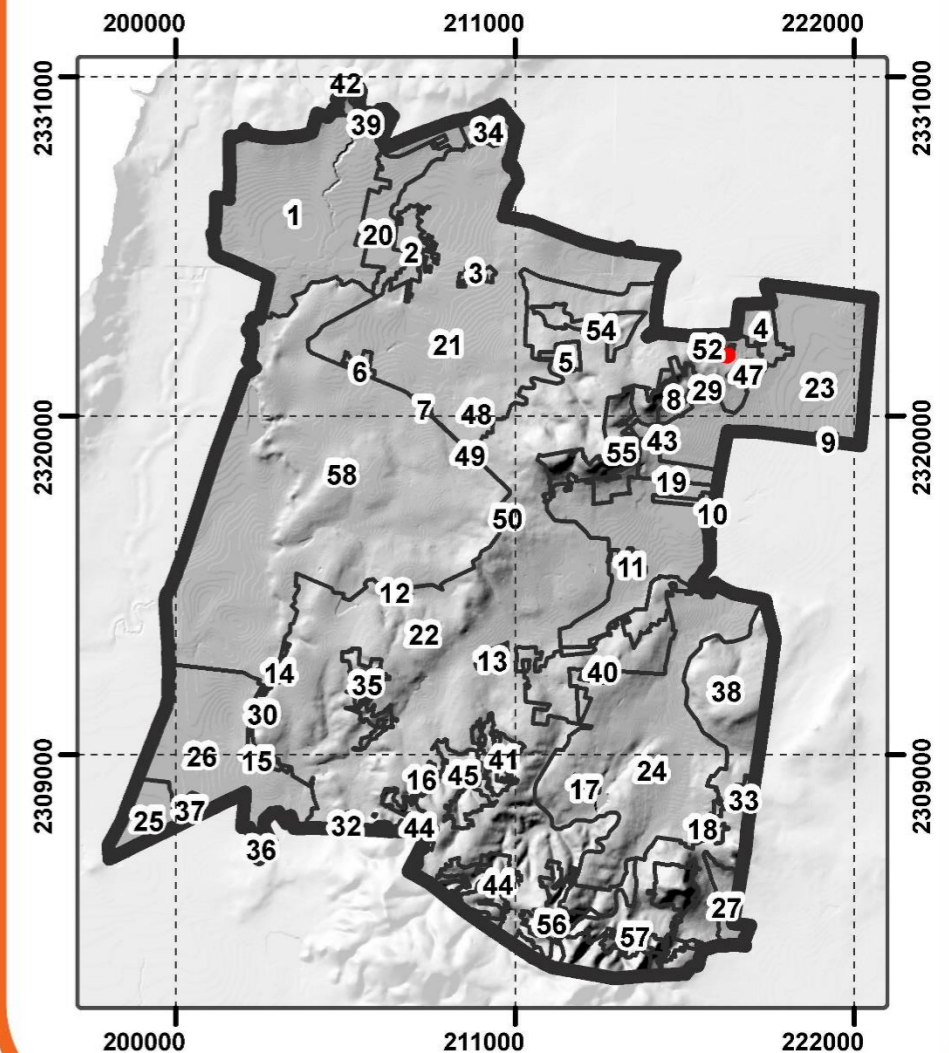
El valor más alto registrado es 42.73

Vientos:

71 W / m<sup>2</sup>; 3.6 m / s



Superficie (Ha): 1.07



## UGAT: SFCO\_29

**UGAT Estatal:** 388

**Política Ambiental:** Aprovechamiento sustentable

**Grupo de UGAT:** 4500

Aprovechamiento de banco de materiales pétreos

**Política Urbano-Territorial:** Mejoramiento

**Zonificación Primaria:** Zona con Actividades Extractivas



Población

**0 Habitantes**



Superficie actual

**80.13 Hectáreas**



Densidad hab/ha

**0 hab/ha**

**Criterios de Regulación Ambiental:**

Ifa01, Ifa03, Ifa06, Ifa08, Sol01, Sol02, Sol03, Sol04, Mnb01, Mnb02, Mnb03, Mnb04, Mnb05, Mnb06, Mna01, Mna02, Mna03, Mna04, Mna05, Mna06, Mna07, Mna08, Mim01, Mim02, Mim03, Mim04, Mim05, Mim06, Mim07, Mim08, Mim09, Mim10, Mim11, Mim12, Mim13, Mim14, Mim15, Mim16, Mim17.

**Directrices Urbano-Territoriales:**

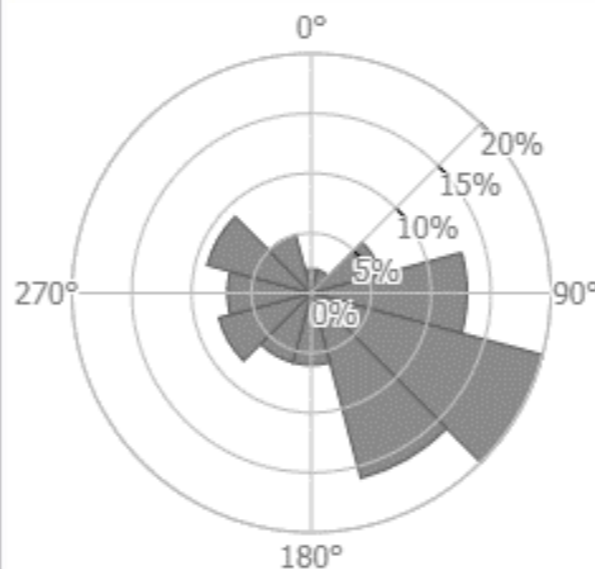
**Riesgo:** Inundación

**Recarga Alta:** 15.49

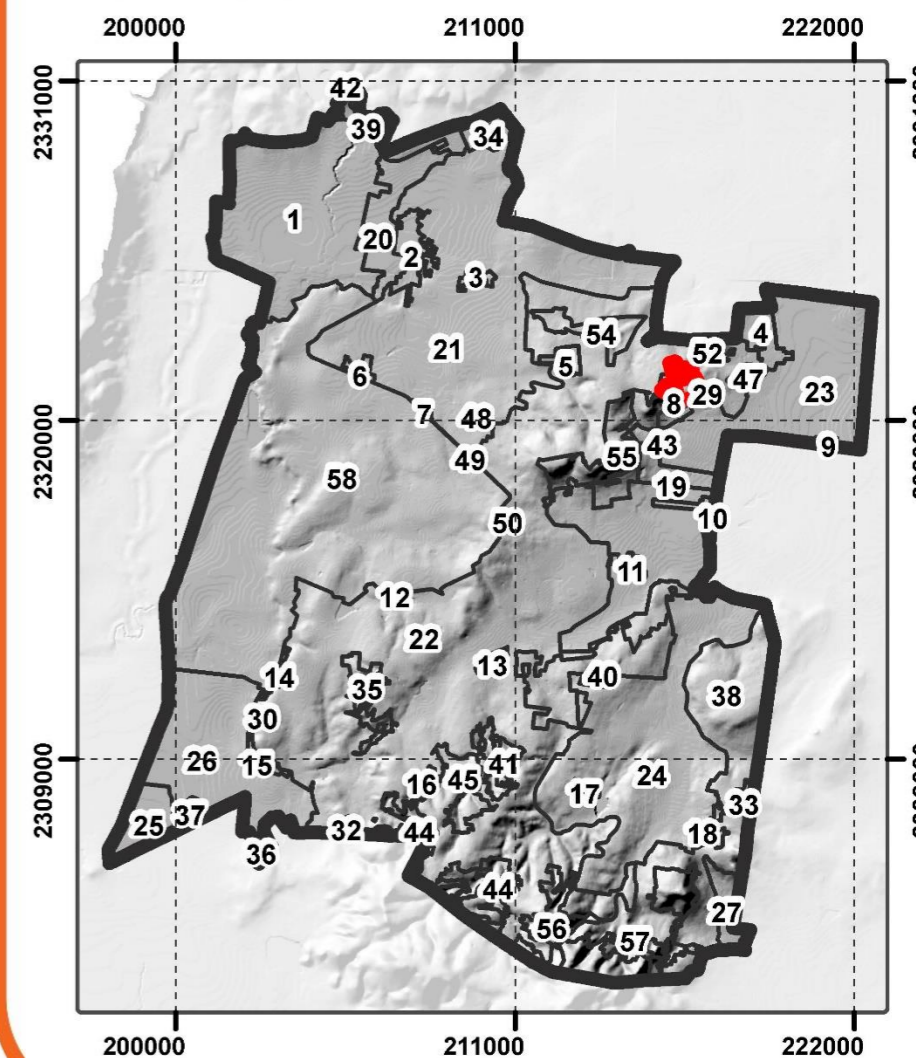
El valor más alto registrado es 42.73

**Vientos:**

82 W / m<sup>2</sup>; 3.8 m / s



Superficie (Ha): 80.13



## UGAT: SFCO\_30

UGAT Estatal: 388

Política Ambiental: Aprovechamiento sustentable

Grupo de UGAT: 4500

Aprovechamiento de banco de materiales pétreos

Política Urbano -Territorial: Mejoramiento

Zonificación Primaria: Zona con Actividades Extractivas



Población

0 Habitantes



Superficie actual

4.16 Hectáreas



Densidad hab/ha

0 hab/ha

Criterios de Regulación Ambiental:

Ifa01, Ifa03, Ifa06, Ifa08, Sol01, Sol02, Sol03, Sol04, Mna01, Mna02, Mna03, Mna04, Mna05, Mna06, Mna07, Mna08

Directrices Urbano-Territoriales: ,

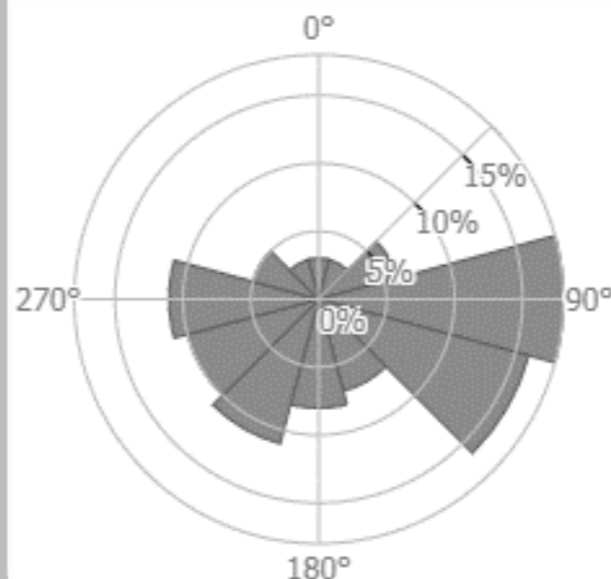
Riesgo: Inundación

Recarga Alta: 15.49

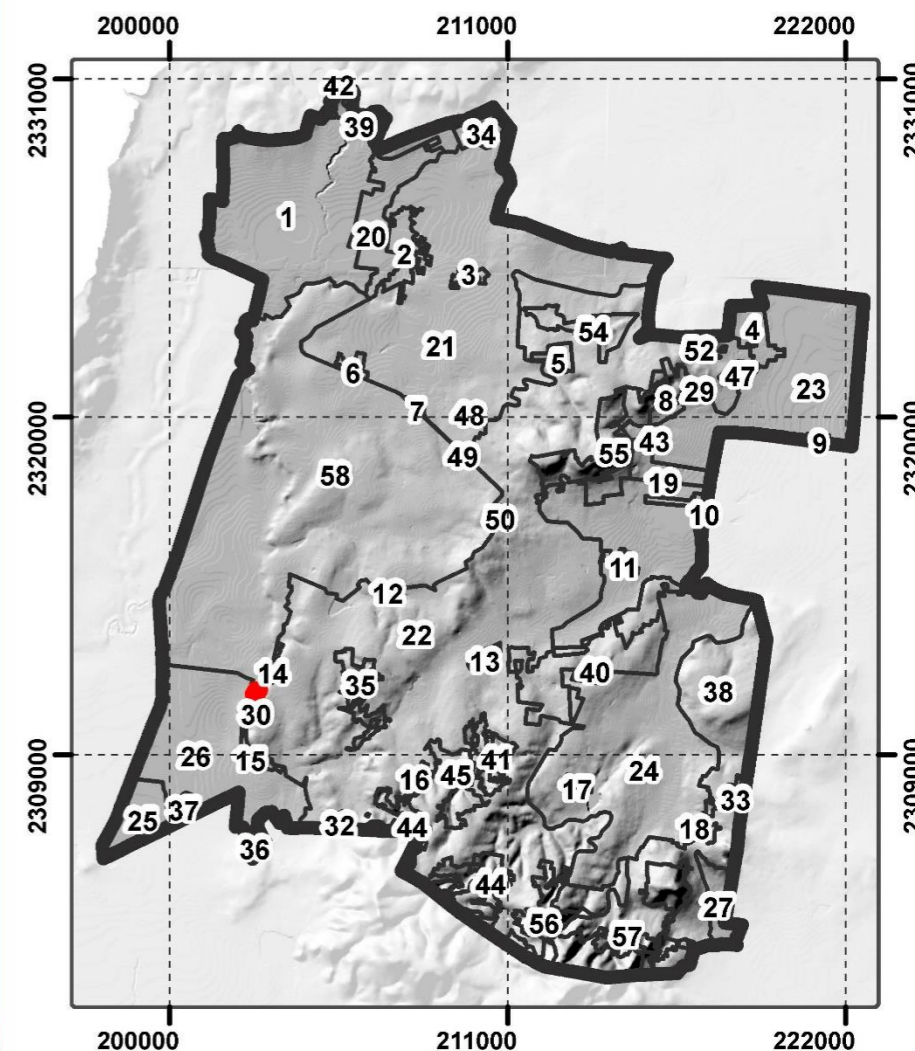
El valor más alto registrado es 42.73

Vientos:

83 W / m<sup>2</sup>; 3.55 m / s



Superficie (Ha): 4.16



# UGAT: SFCO\_31

**UGAT Estatal:** 388

**Política Ambiental:** Aprovechamiento sustentable

**Grupo de UGAT:** 4500

Aprovechamiento de banco de materiales pétreos

**Política Urbano -Territorial:** Mejoramiento

**Zonificación Primaria:** Zona con Actividades Extractivas



Población

**0 Habitantes**



Superficie actual

**1.43 Hectáreas**



Densidad hab/ha

**0 hab/ha**

**Criterios de Regulación Ambiental:**

Ifa01, Ifa03, Ifa06, Ifa08, Sol01, Sol02, Sol03, Sol04, Mna01, Mna02, Mna03, Mna04, Mna05, Mna06, Mna07, Mna08

**Directrices Urbano-Territoriales:**

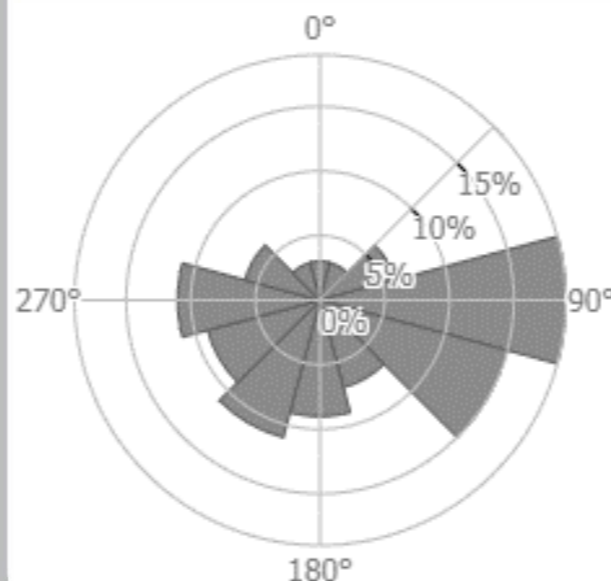
**Riesgo:** Inundación

**Recarga Alta:** 15.49

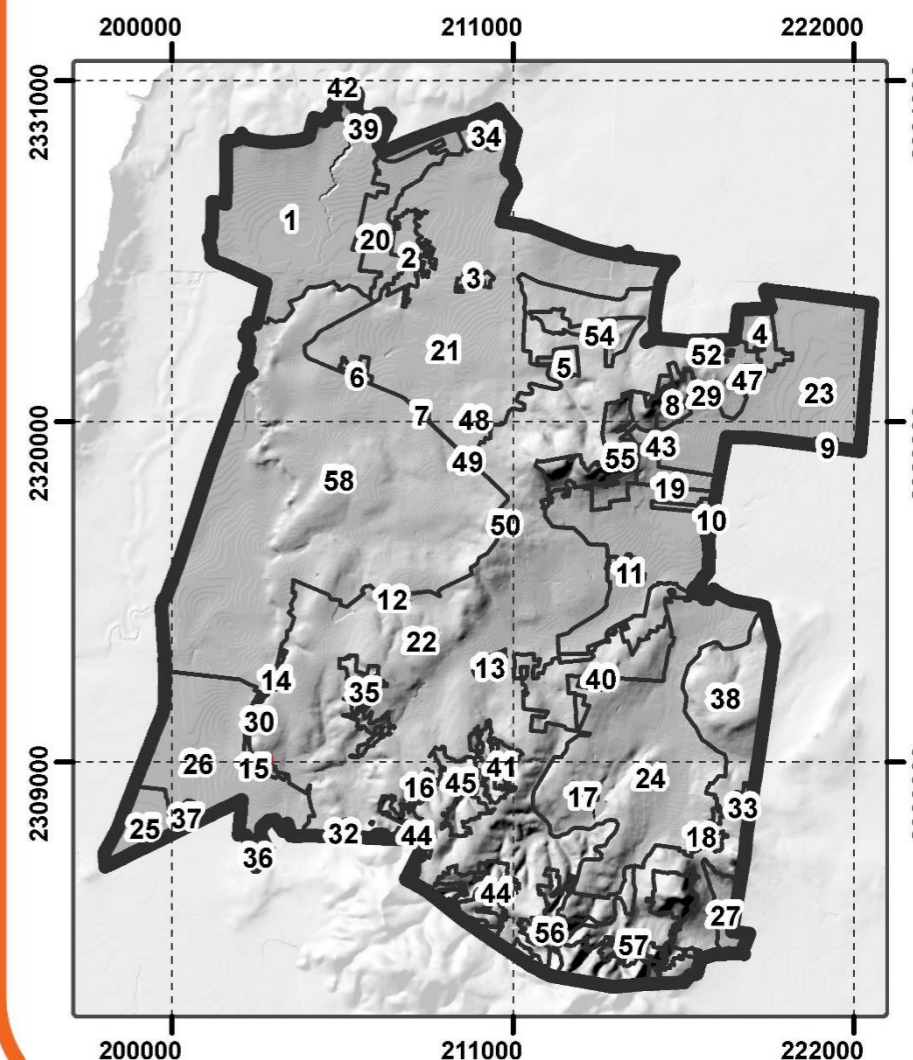
El valor más alto registrado es 42.73

**Vientos:**

83 W / m<sup>2</sup>; 3.51 m / s



Superficie (Ha): 1.43





## UGAT: SFCO\_32

UGAT Estatal: 388

Política Ambiental: Aprovechamiento sustentable

Grupo de UGAT: 4500

Aprovechamiento de banco de materiales pétreos

Política Urbano-Territorial: Mejoramiento

Zonificación Primaria: Zona con Actividades Extractivas



Población

0 Habitantes



Superficie actual

21.43 Hectáreas



Densidad hab/ha

0 hab/ha

### Criterios de Regulación Ambiental:

Ifa01, Ifa03, Ifa06, Ifa08, Sol01, Sol02, Sol03, Sol04, Mnb01, Mnb02, Mnb03, Mnb04, Mnb05, Mnb06, Mna01, Mna02, Mna03, Mna04, Mna05, Mna06, Mna07, Mna08, Mim01, Mim02, Mim03, Mim04, Mim05, Mim06, Mim07, Mim08, Mim09, Mim10, Mim11, Mim12, Mim13, Mim14, Mim15, Mim16, Mim17.

### Directrices Urbano-Territoriales:

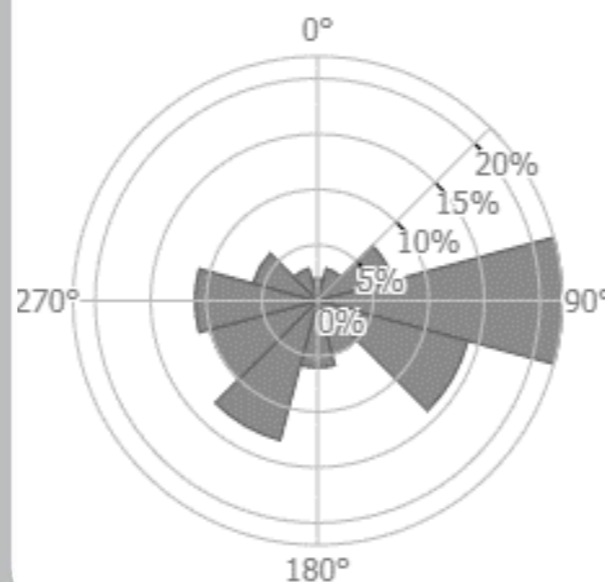
### Riesgo: Inundación

Recarga Alta: 15.49

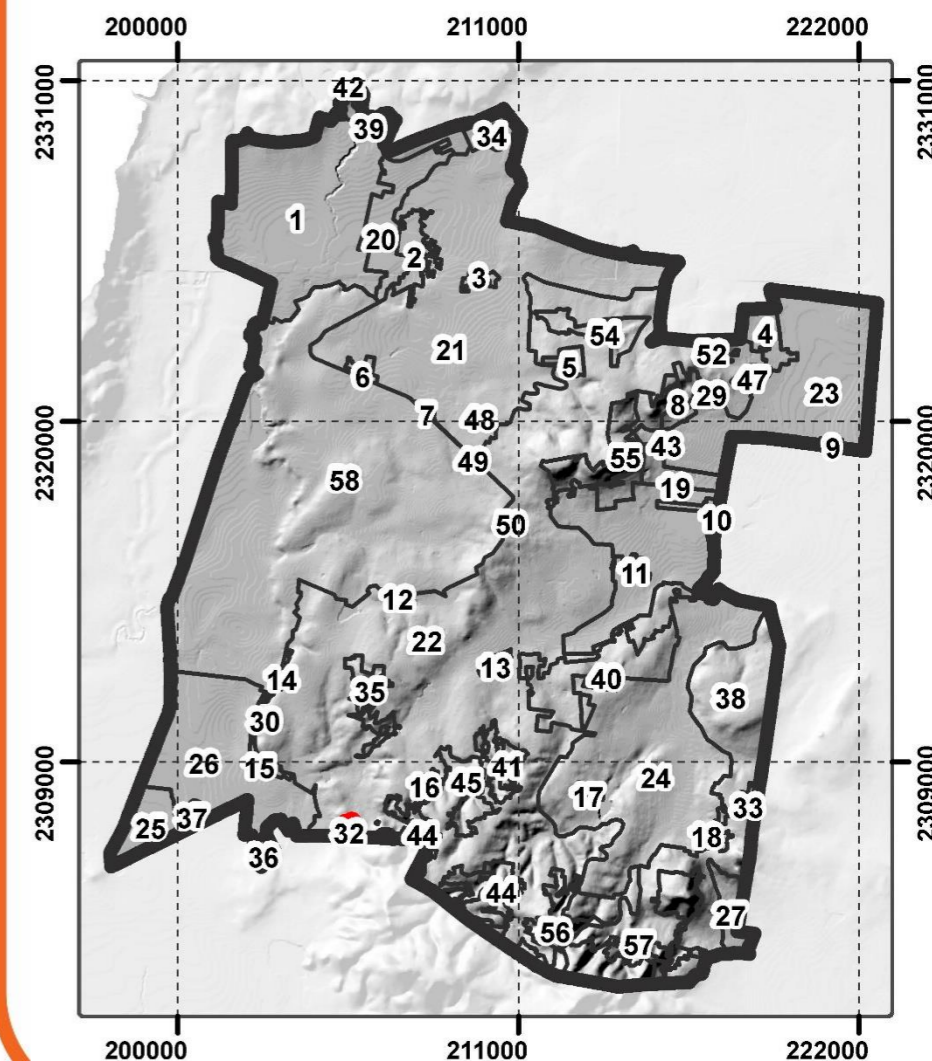
El valor más alto registrado es 42.73

### Vientos:

132 W / m<sup>2</sup>; 4.46 m / s



Superficie (Ha): 21.43



# UGAT: SFCO\_33

**UGAT Estatal:** 392

**Política Ambiental:** Aprovechamiento sustentable

**Grupo de UGAT:** 4500

Aprovechamiento de banco de materiales pétreos

**Política Urbano -Territorial:** Mejoramiento


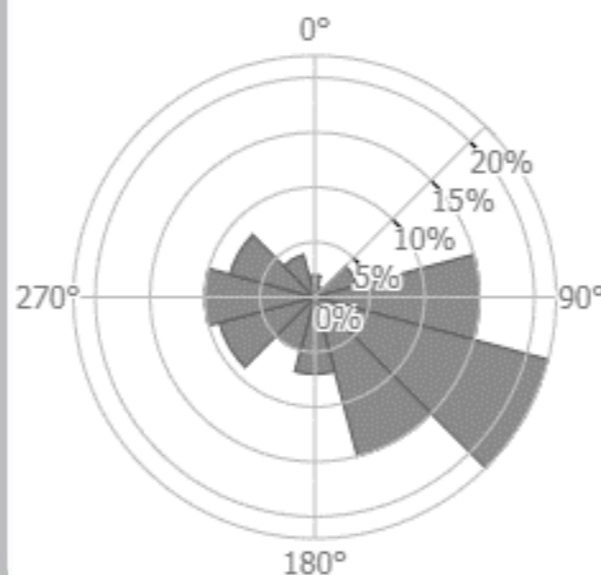
**Zonificación Primaria:** Zona con Actividades Extractivas

**Riesgo: Inundación**  
**Recarga Alta:38.20**

El valor más alto registrado es 42.73

**Vientos:**

100 W / m<sup>2</sup>; 4.23 m / s



Población

**0 Habitantes**



Superficie actual

**56.03 Hectáreas**



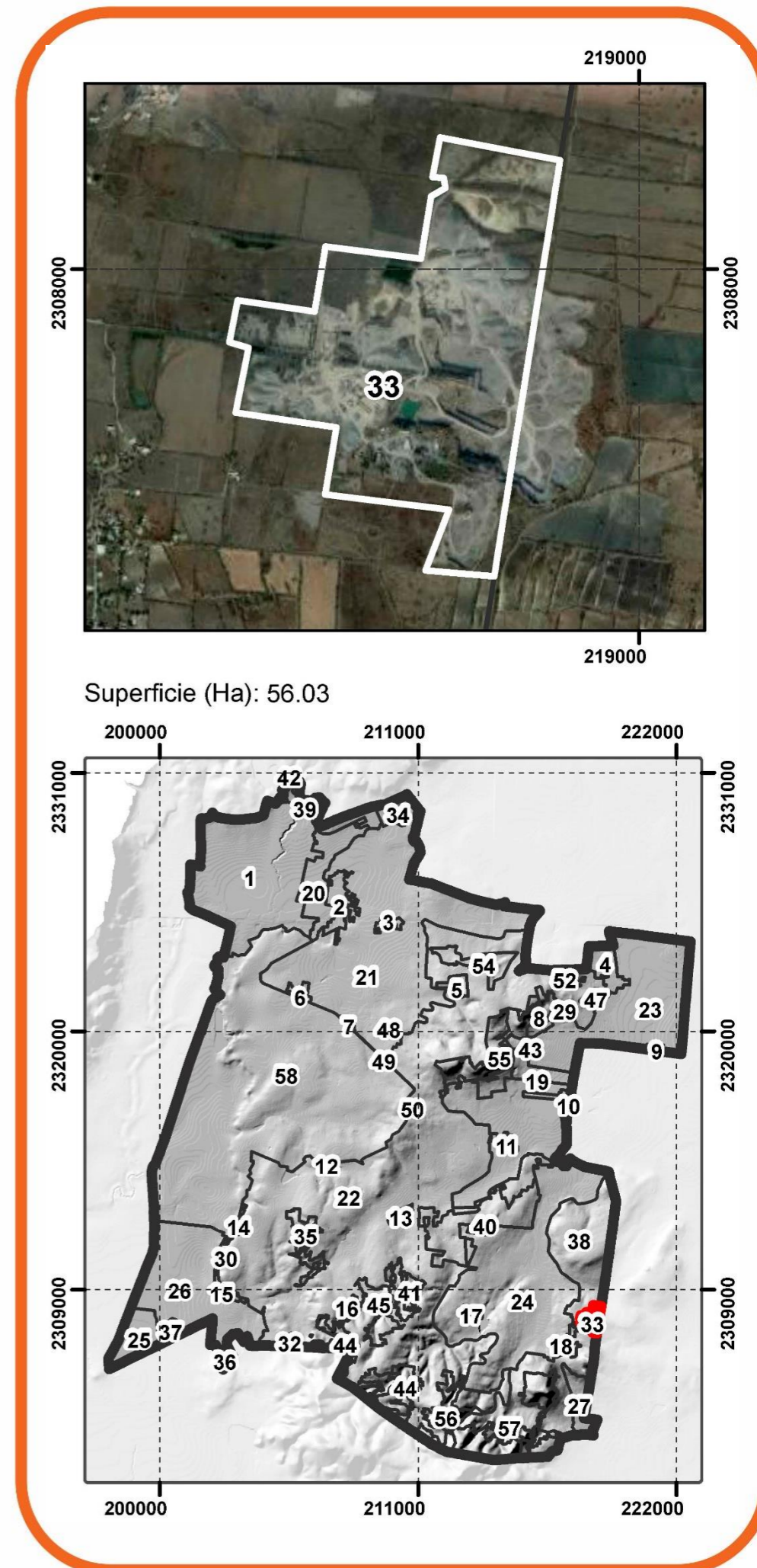
Densidad hab/ha

**0 hab/ha**

**Criterios de Regulación Ambiental:**

Sol01, Sol02, Sol03, Sol04, Mnb01, Mnb02, Mnb03, Mnb04, Mnb05, Mnb06, Mna01, Mna02, Mna03, Mna04, Mna05, Mna06, Mna07, Mna08, Mim01, Mim02, Mim03, Mim04, Mim05, Mim06, Mim07, Mim08, Mim09, Mim10, Mim11, Mim12, Mim13, Mim14, Mim15, Mim16, Mim17.

**Directrices Urbano-Territoriales:**



# UGAT: SFCO\_34

UGAT Estatal: 246


Política Ambiental: Restauración Ecológica

Grupo de UGAT: 3600

Restauración en zonas con pasivos ambientales

Política Urbano-Territorial: Regeneración

Zonificación Primaria: Zona de Restauración Ecológica



Población

37 Habitantes



Superficie actual

142.14 Hectáreas



Densidad hab/ha

0.26 hab/ha

Criterios de Regulación Ambiental:

Ahr16,

Directrices Urbano-Territoriales: Ub22, Ub25

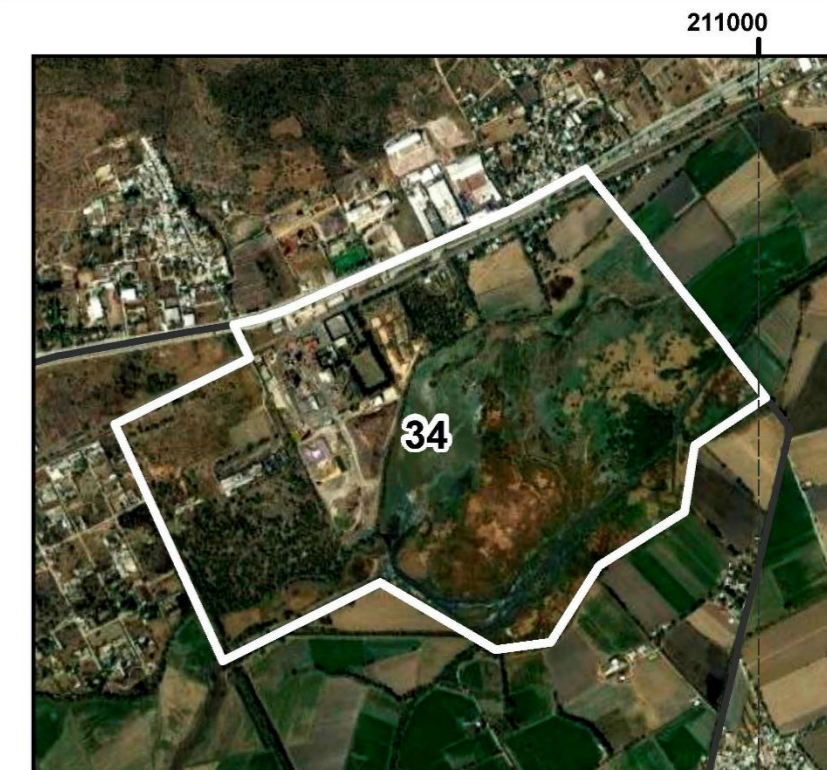
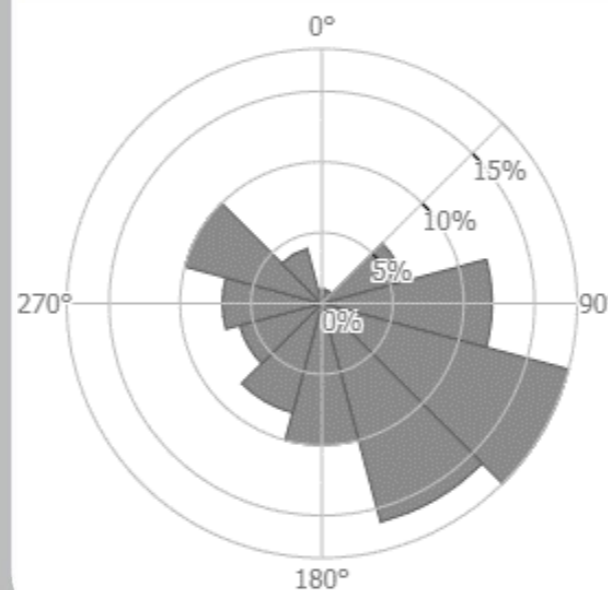
Riesgo: Inundación

Recarga Alta:19.43

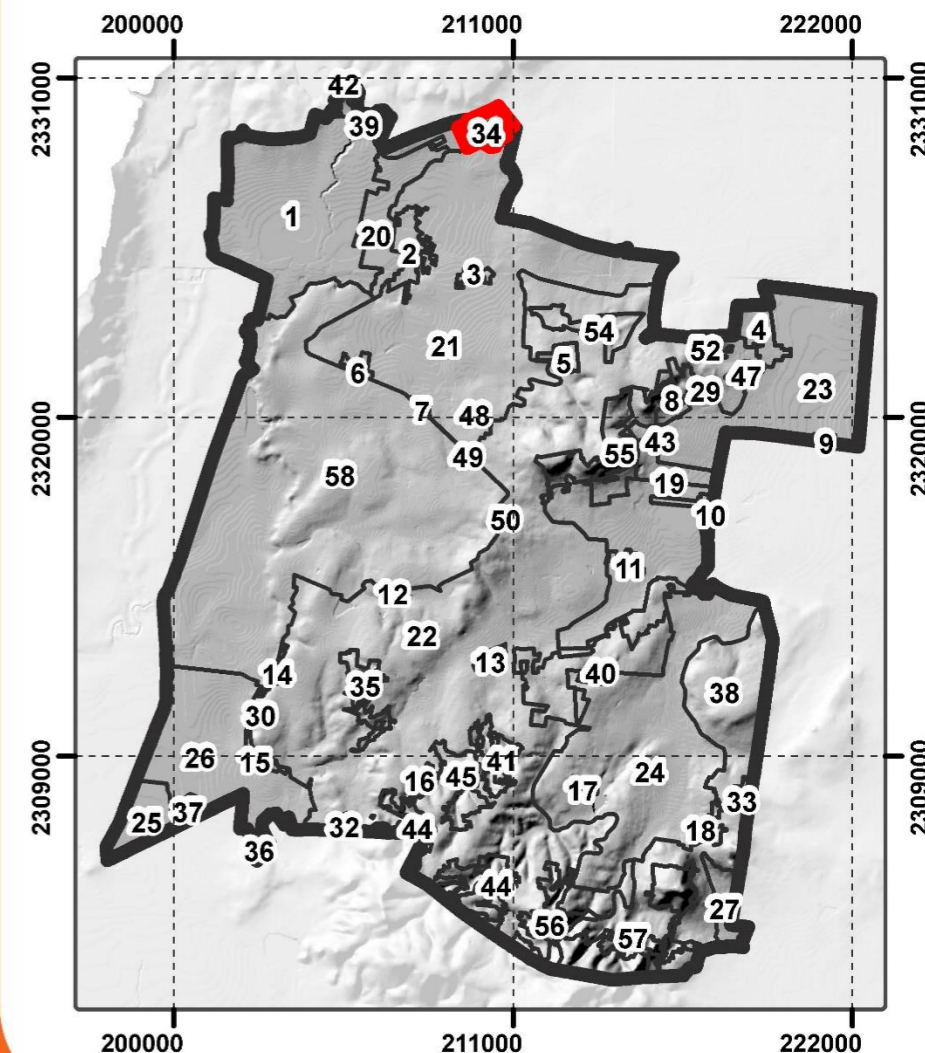
El valor más alto registrado es 42.73

Vientos:

71 W / m<sup>2</sup>; 3.43 m / s



Superficie (Ha): 142.14



# UGAT: SFCO\_35

**UGAT Estatal:** 388

**Política Ambiental:** Restauración Ecológica

**Grupo de UGAT:** 3100

Restauración de ecosistemas

**Política Urbano -Territorial:** Mejoramiento

**Zonificación Primaria:** Zona de Restauración Ecológica



Población

**0 Habitantes**



Superficie actual

**190.68 Hectáreas**



Densidad hab/ha

**0 hab/ha**

**Criterios de Regulación Ambiental:**

Acu02, Acu03, Acu04, Acu05, Acu06, Acu07, Acu09, Acu10, Acu11, Gex01, Gex02, Gex03, Gex04, Gex05, Gex06, Gex07, Gex08, Gex10, Gex11, Gex12, Fom11, Fom13, Fom14, Fom15, Tal01, Tal05, Tal06, Tal07, Tal08, Tal09, Tal10, Tal11, Tal13, Tal14, Tal16, Tal18, Tal21, Ahr01, Ahr02, Ahr03, Ahr04, Ahr05, Ahr06, Ahr07, Ahr08, Ahr09, Ahr10, Ahr11, Ahr12, Ahr13, Ahr14, Ahr15, Ahr16, Ahr27, Ifp01, Ifp02, Ifp03, Ifl01, Ifl04, Ifl05, Ifl06, Ifl08, Ifl10, Ifl12, Ifl13, Ifl14, Ifl15, Ifl16, Ifl17, Ifl18, Ifl20, Ifl21, Ifl23, Ifa01, Ifa02, Ifa03, Ifa05, Ifa06, Ifa07, Ifa08, Sol01, Sol02, Sol03, Sol04, Mna01, Mna02, Mna03, Mna04, Mna05, Mna06, Mna07, Mna08

**Directrices Urbano-Territoriales:** Vr01, Vr02, Vr03, Vr04, Ub22, Pa04

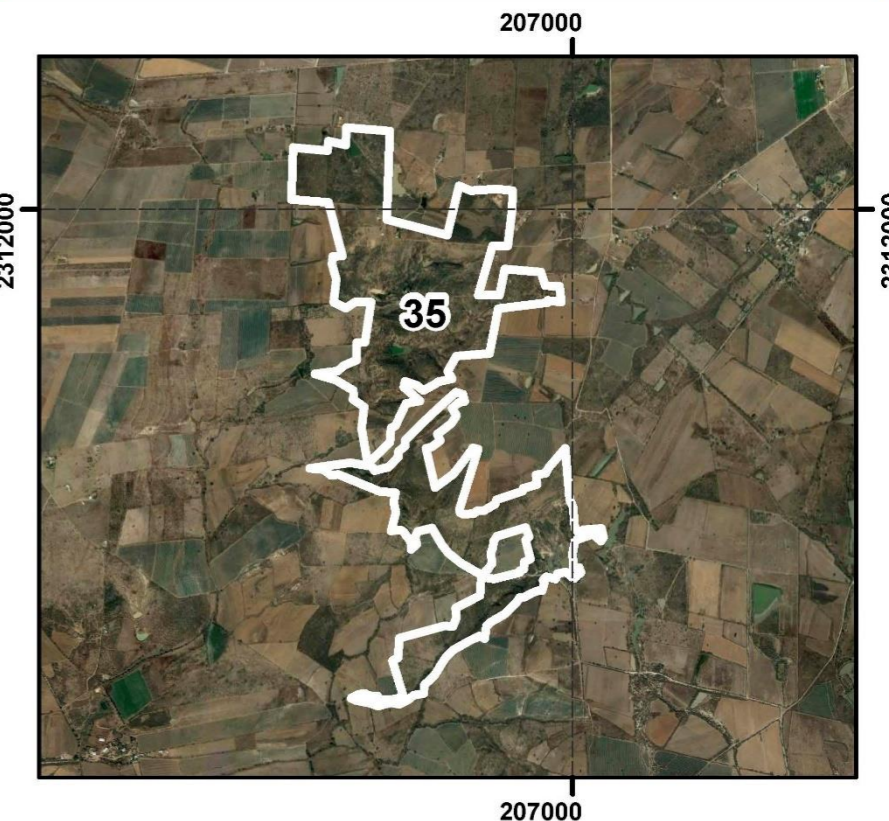
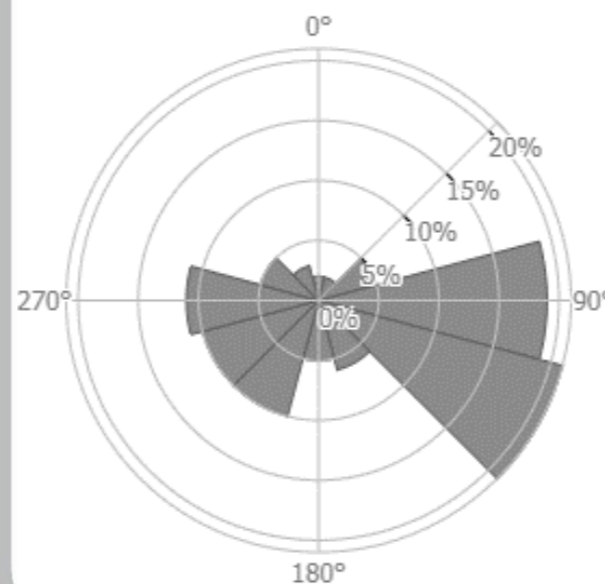
**Riesgo: Inundación**

**Recarga Alta: 15.49**

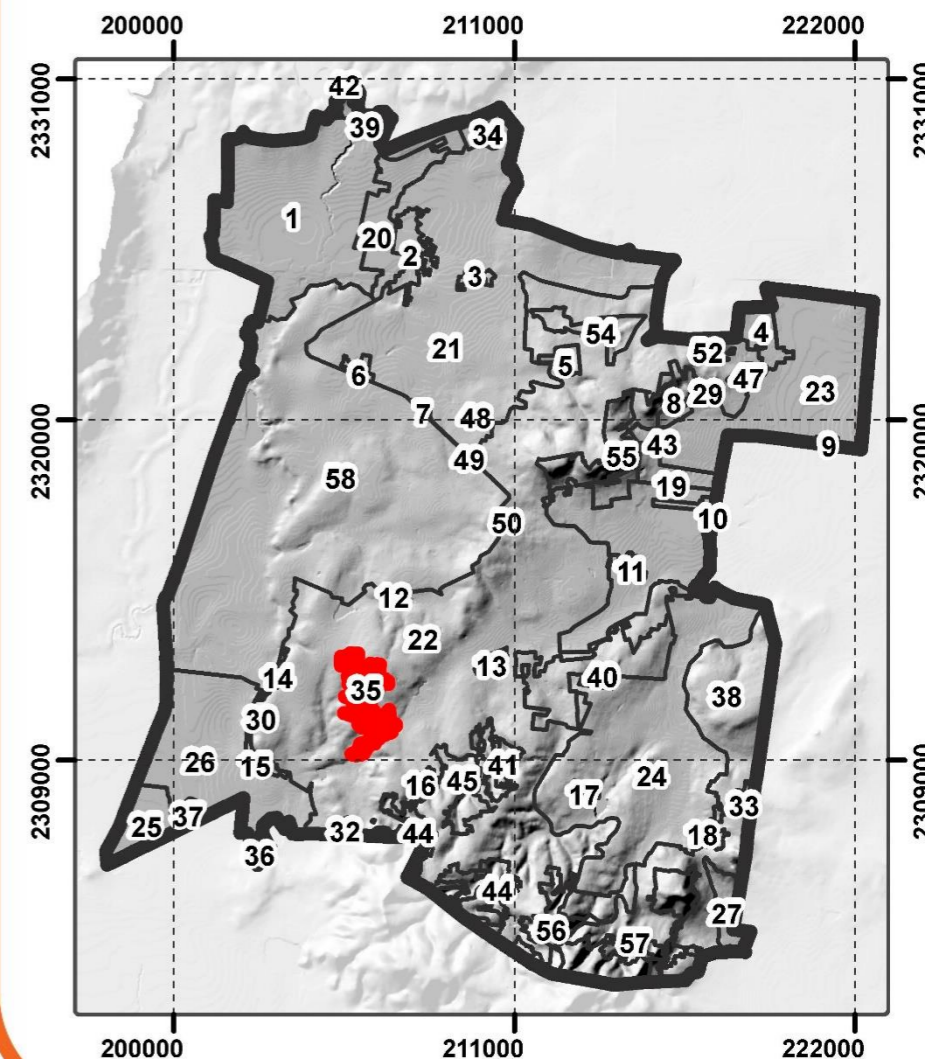
El valor más alto registrado es 42.73

**Vientos:**

121 W / m<sup>2</sup>; 4.66 m / s



Superficie (Ha): 190.68



# UGAT: SFCO\_36

**UGAT Estatal:** 384

**Política Ambiental:** Restauración Ecológica

**Grupo de UGAT:** 3100

Restauración de ecosistemas

**Política Urbano -Territorial:** Mejoramiento

**Zonificación Primaria:** Zona de Restauración Ecológica



Población

**0 Habitantes**



Superficie actual

**30.63 Hectáreas**



Densidad hab/ha

**0 hab/ha**

**Criterios de Regulación Ambiental:**

Acu02, Acu03, Acu04, Acu05, Acu06, Acu07, Acu09, Acu10, Acu11, Gex01, Gex02, Gex03, Gex04, Gex05, Gex06, Gex07, Gex08, Gex10, Gex11, Gex12, Fom11, Fom13, Fom14, Fom15, Tal01, Tal05, Tal06, Tal07, Tal08, Tal09, Tal10, Tal11, Tal13, Tal14, Tal16, Tal18, Tal21, Ahr01, Ahr02, Ahr03, Ahr04, Ahr05, Ahr06, Ahr07, Ahr08, Ahr09, Ahr10, Ahr11, Ahr12, Ahr13, Ahr14, Ahr15, Ahr16, Ahr27, Ifp01, Ifp02, Ifp03, Ifl01, Ifl04, Ifl05, Ifl06, Ifl08, Ifl10, Ifl12, Ifl13, Ifl14, Ifl15, Ifl16, Ifl17, Ifl18, Ifl20, Ifl21, Ifl23, Ifa01, Ifa02, Ifa03, Ifa05, Ifa06, Ifa07, Ifa08, Sol01, Sol02, Sol03, Sol04, Mna01, Mna02, Mna03, Mna04, Mna05, Mna06, Mna07, Mna08

**Directrices Urbano-Territoriales:** Vr01, Vr02, Vr03, Vr04, Ub22, Pa04

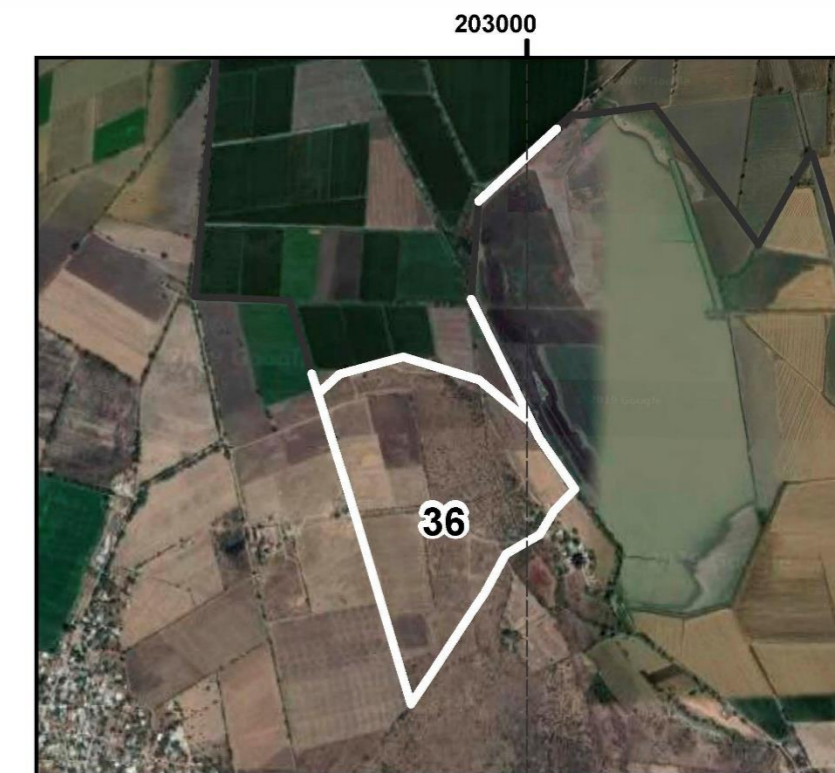
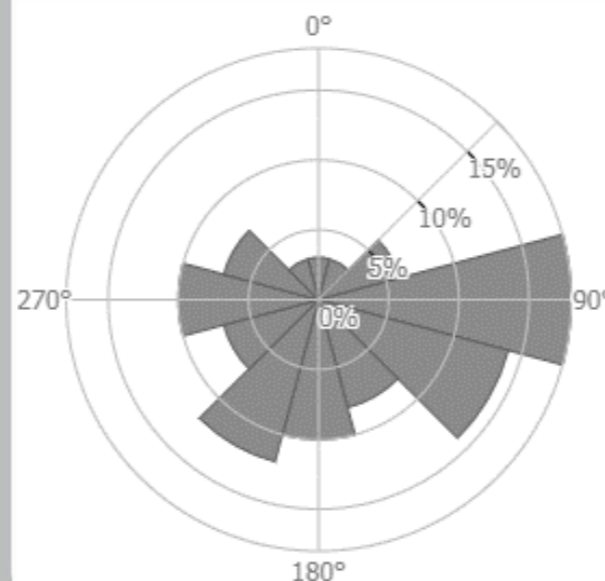
**Riesgo: Inundación**

**Recarga Alta:0**

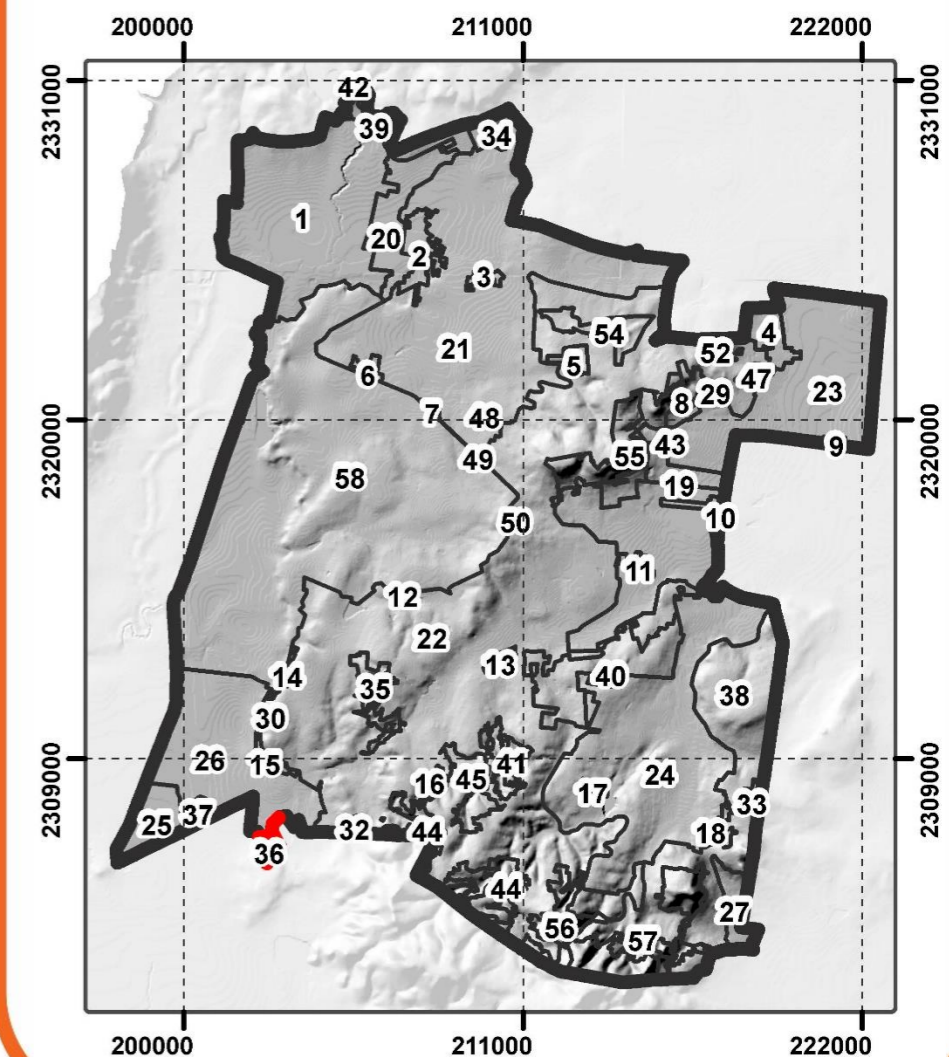
El valor más alto registrado es 42.73

**Vientos:**

101 W / m<sup>2</sup>; 4.16 m / s



Superficie (Ha): 30.63



# UGAT: SFCO\_37

**UGAT Estatal:** 384

**Política Ambiental:** Restauración Ecológica

**Grupo de UGAT:** 3100

Restauración de ecosistemas

**Política Urbano -Territorial:** Mejoramiento

**Zonificación Primaria:** Zona de Restauración Ecológica

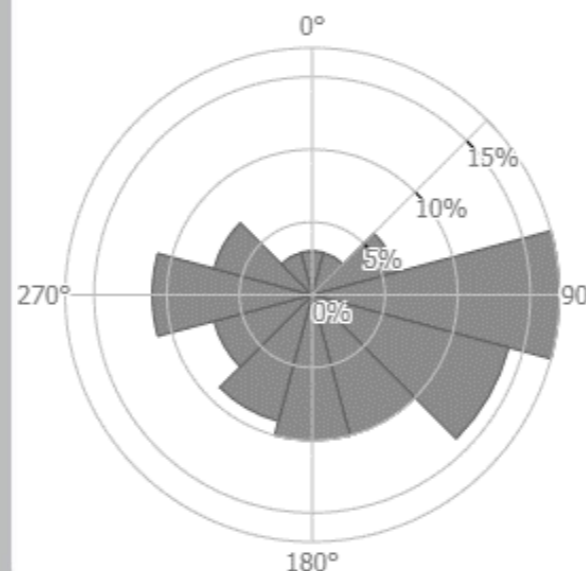
**Riesgo:** Inundación

**Recarga Alta:** 0

El valor más alto registrado es 42.73

**Vientos:**

80 W / m<sup>2</sup>; 3.7 m / s



Población

**0 Habitantes**



Superficie actual

**18.03 Hectáreas**



Densidad hab/ha

**0 hab/ha**

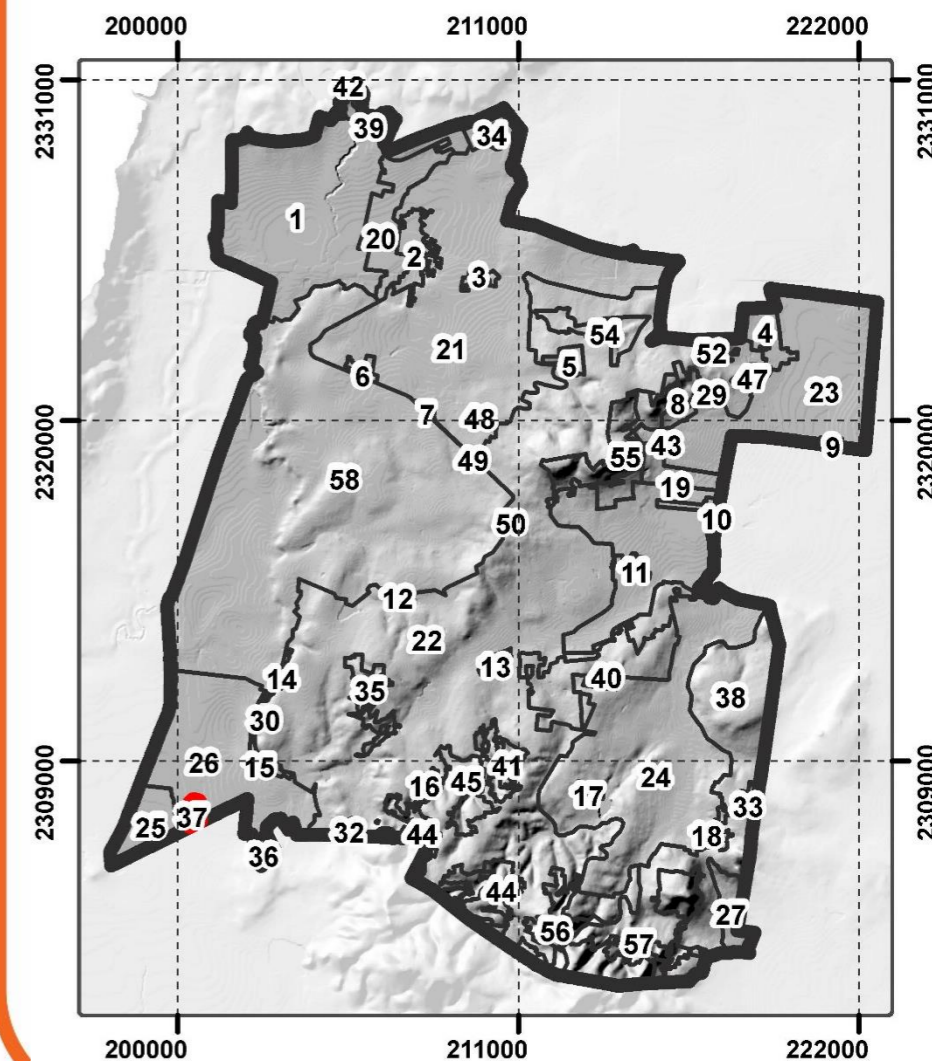
**Criterios de Regulación Ambiental:**

Acu02, Acu03, Acu04, Acu05, Acu06, Acu07, Acu09, Acu10, Acu11, Gex01, Gex02, Gex03, Gex04, Gex05, Gex06, Gex07, Gex08, Gex10, Gex11, Gex12, Fom11, Fom13, Fom14, Fom15, Tal01, Tal05, Tal06, Tal07, Tal08, Tal09, Tal10, Tal11, Tal13, Tal14, Tal16, Tal18, Tal21, Ahr01, Ahr02, Ahr03, Ahr04, Ahr05, Ahr06, Ahr07, Ahr08, Ahr09, Ahr10, Ahr11, Ahr12, Ahr13, Ahr14, Ahr15, Ahr16, Ahr27, Ifp01, Ifp02, Ifp03, Ifl01, Ifl04, Ifl05, Ifl06, Ifl08, Ifl10, Ifl12, Ifl13, Ifl14, Ifl15, Ifl16, Ifl17, Ifl18, Ifl20, Ifl21, Ifl23, Ifa01, Ifa02, Ifa03, Ifa05, Ifa06, Ifa07, Ifa08, Sol01, Sol02, Sol03, Sol04, Mna01, Mna02, Mna03, Mna04, Mna05, Mna06, Mna07, Mna08

**Directrices Urbano-Territoriales:** Vr01, Vr02, Vr03, Vr04, Ub22, Pa04



Superficie (Ha): 18.03



# UGAT: SFCO\_38

**UGAT Estatal:** 392

**Política Ambiental:** Restauración Ecológica

**Grupo de UGAT:** 3300

Restauración de predios agropecuarios preferentemente forestales

**Política Urbano -Territorial:** Mejoramiento

**Zonificación Primaria:** Zona de Restauración Ecológica



Población

**1,672 Habitantes**



Superficie actual

**2,181.54 Hectáreas**



Densidad hab/ha

**0.77 hab/ha**

**Criterios de Regulación Ambiental:**

Acu02, Acu03, Acu04, Acu05, Acu06, Acu07, Acu10, Acu11, Agt01, Agt02, Agt03, Agt05, Agt06, Agt09, Agt10, Agt11, Agt12, Agt13, Agt14, Agt15, Agt16, Agt17, Agt18, Agt20, Gex01, Gex02, Gex03, Gex04, Gex05, Gex06, Gex07, Gex08, Gex10, Gex11, Gex12, Fom02, Fom03, Fom04, Fom05, Fom06, Fom08, Fom09, Fom10, Fom11, Fom12, Fom13, Fom14, Fom15, Fom16, Fom17, Fom18, Fom18, Tal01, Tal05, Tal06, Tal07, Tal08, Tal09, Tal10, Tal11, Tal13, Tal14, Tal16, Tal18, Tal21, Ahr01, Ahr02, Ahr03, Ahr04, Ahr05, Ahr06, Ahr07, Ahr08, Ahr09, Ahr10, Ahr11, Ahr12, Ahr13, Ahr14, Ahr15, Ahr16, Ahr16, Ahr27, lfp01, lfp02, lfp03, lfi01, lfi04, lfi05, lfi06, lfi08, lfi10, lfi12, lfi13, lfi14, lfi15, lfi16, lfi17, lfi18, lfi20, lfi21, lfi23, lfa01, lfa02, lfa03, lfa05, lfa06, lfa07, lfa08, Sol01, Sol02, Sol03, Sol04, Mnb01, Mnb02, Mnb03, Mnb04, Mnb05, Mnb06, Mna01, Mna02, Mna03, Mna04, Mna05, Mna06, Mna07, Mna08, Mim01, Mim02, Mim03, Mim04, Mim05, Mim06, Mim07, Mim08, Mim09, Mim10, Mim11, Mim12, Mim13, Mim14, Mim15, Mim16, Mim17.

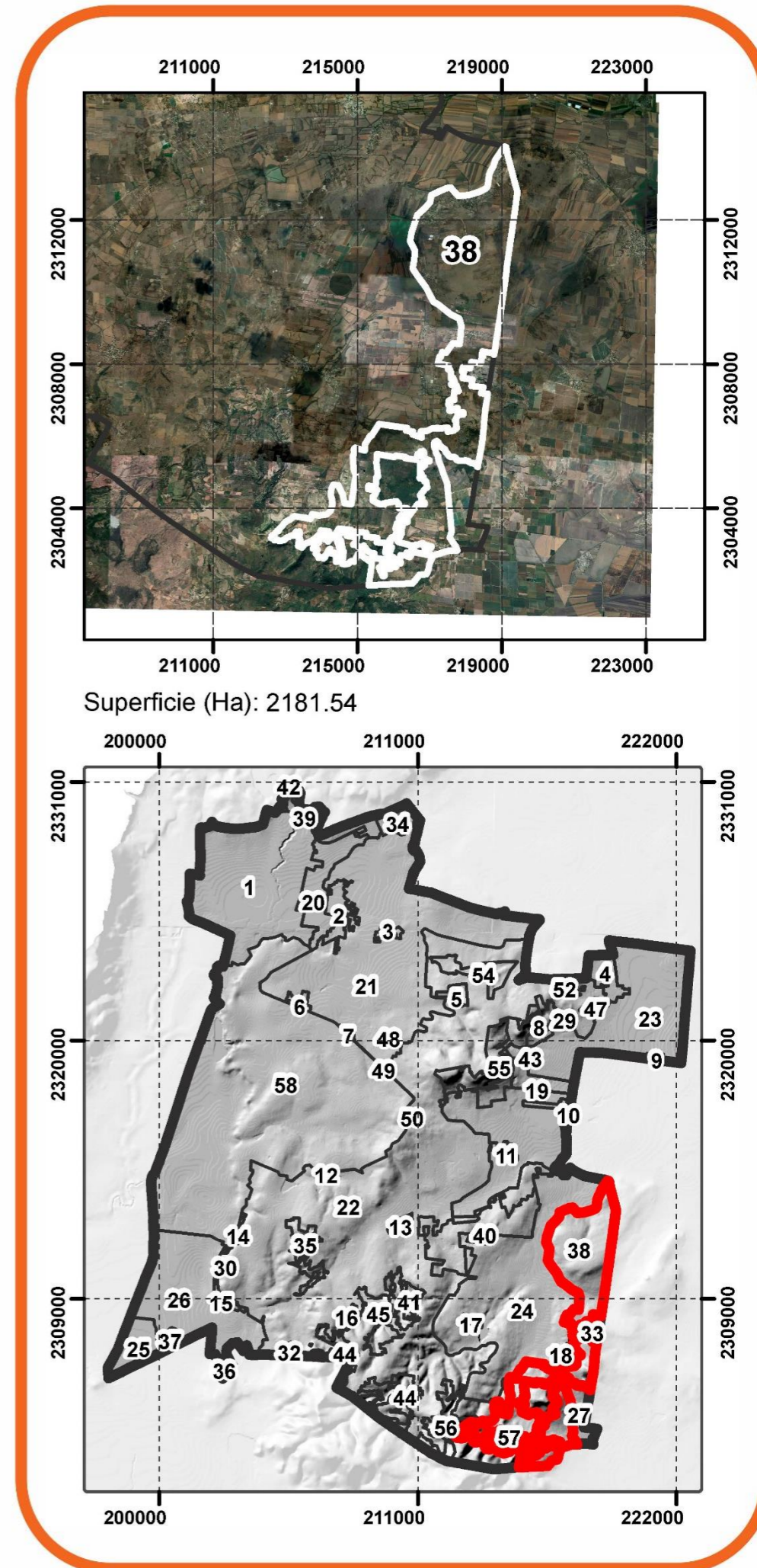
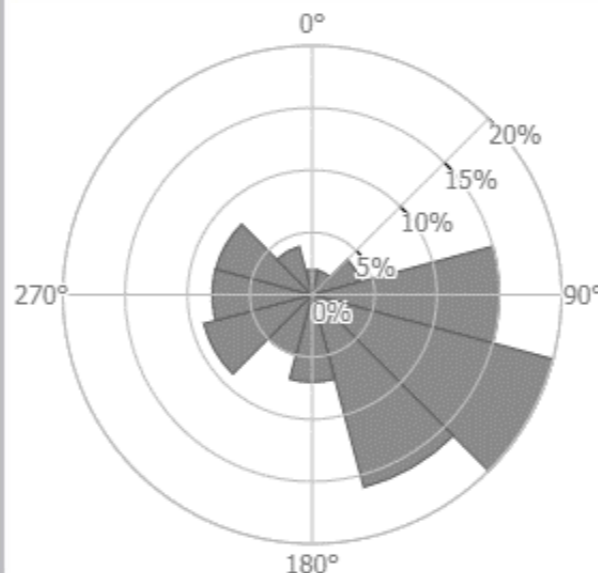
**Directrices Urbano-Territoriales:** Vr01, Vr02, Vr03, Vr04, Ub22

**Riesgo: Inundación**  
**Recarga Alta: 38.20**

El valor más alto registrado es 42.73

**Vientos:**

132 W / m<sup>2</sup>; 5.2 m / s



# UGAT: SFCO\_39

**UGAT Estatal:** 207

**Política Ambiental:** Restauración Ecológica

**Grupo de UGAT:** 3200

Restauración de ecosistemas y predios preferentemente forestales

**Política Urbano -Territorial:** Mejoramiento

**Zonificación Primaria:** Zona de Restauración Ecológica



Población

**0 Habitantes**



Superficie actual

**82.63 Hectáreas**



Densidad hab/ha

**0 hab/ha**

**Criterios de Regulación Ambiental:**

Acu02, Acu03, Acu04, Acu05, Acu06, Acu07, Acu09, Acu10, Acu11, Agt02, Agt05, Agt06, Agt07, Agt08, Agt09, Agt10, Agt11, Agt12, Agt13, Agt14, Agt15, Agt16, Agt17, Agt18, Agt20, Gex01, Gex02, Gex03, Gex04, Gex05, Gex06, Gex07, Gex08, Gex10, Gex11, Gex12, Fom11, Fom13, Fom14, Fom15, Tal01, Tal05, Tal06, Tal07, Tal08, Tal09, Tal10, Tal11, Tal13, Tal14, Tal16, Tal18, Tal21, Ahr01, Ahr02, Ahr03, Ahr04, Ahr05, Ahr06, Ahr07, Ahr08, Ahr09, Ahr10, Ahr11, Ahr12, Ahr13, Ahr14, Ahr15, Ahr16, Ahr27, lfp01, lfp02, lfp03, lfi01, lfi04, lfi05, lfi06, lfi08, lfi10, lfi12, lfi13, lfi14, lfi15, lfi16, lfi17, lfi18, lfi20, lfi21, lfi23, lfa01, lfa02, lfa03, lfa05, lfa06, lfa07, lfa08, Sol01, Sol02, Sol03, Sol04, Mna01, Mna02, Mna03, Mna04, Mna05, Mna06, Mna07, Mna08

**Directrices Urbano-Territoriales:** Vr01, Vr02, Vr03, Vr04, Ub22, Pa01, Pa05, Pa06

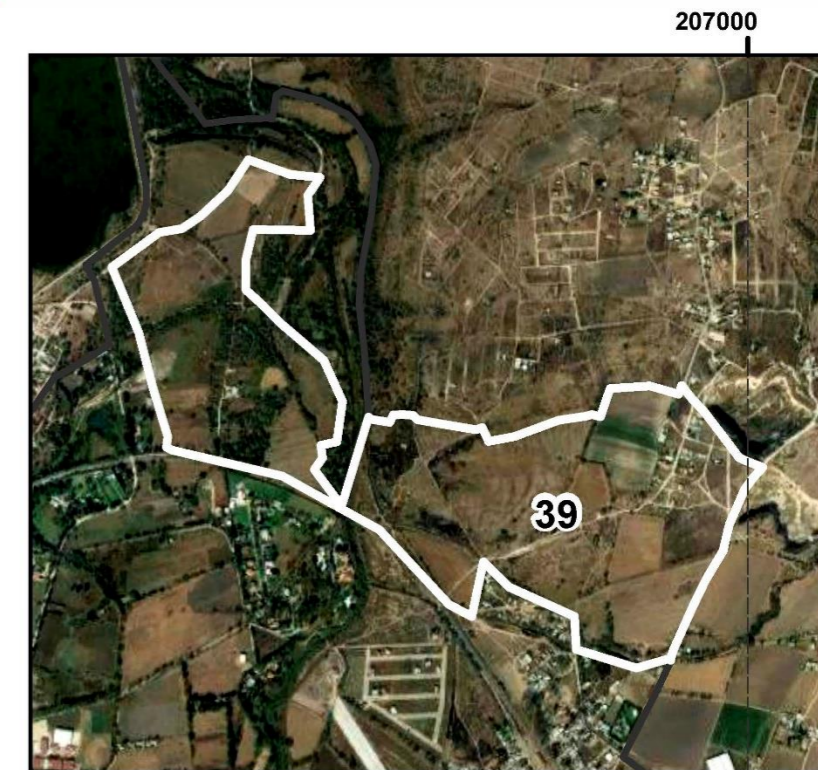
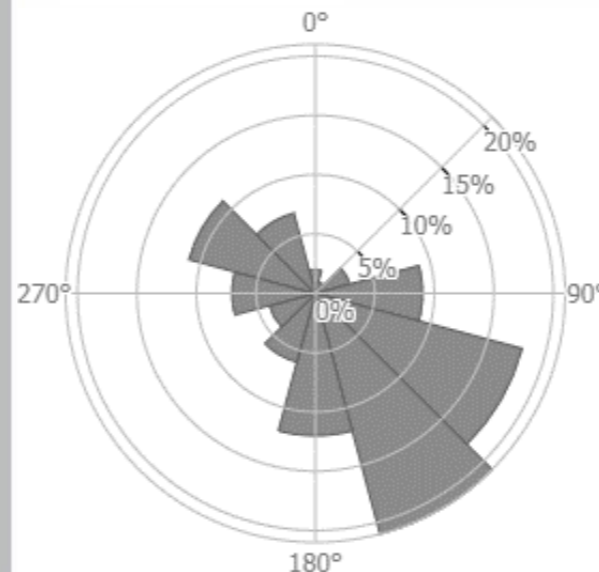
**Riesgo: Inundación**

**Recarga Alta:0**

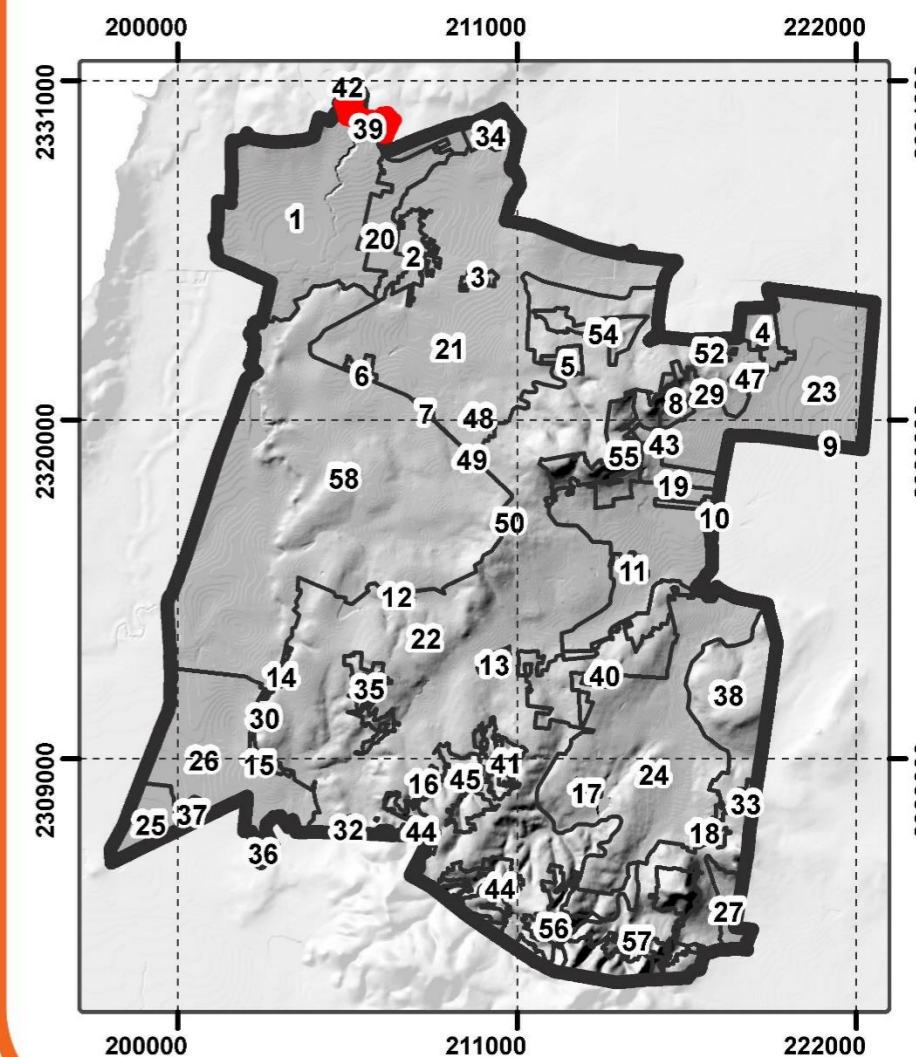
El valor más alto registrado es 42.73

**Vientos:**

76 W / m<sup>2</sup>; 3.84 m / s



Superficie (Ha): 82.63





# UGAT: SFCO\_40

**UGAT Estatal:** 388

**Política Ambiental:** Restauración Ecológica

**Grupo de UGAT:** 3100

Restauración de ecosistemas

**Política Urbano -Territorial:** Mejoramiento

**Zonificación Primaria:** Zona de Restauración Ecológica



Población

**169 Habitantes**



Superficie actual

**742.12 Hectáreas**



Densidad hab/ha

**0.23 hab/ha**

**Criterios de Regulación Ambiental:**

Acu02, Acu03, Acu04, Acu05, Acu06, Acu07, Acu09, Acu10, Acu11, Gex01, Gex02, Gex03, Gex04, Gex05, Gex06, Gex07, Gex08, Gex10, Gex11, Gex12, Fom11, Fom13, Fom14, Fom15, Tal01, Tal05, Tal06, Tal07, Tal08, Tal09, Tal10, Tal11, Tal13, Tal14, Tal16, Tal18, Tal21, Ahr01, Ahr02, Ahr03, Ahr04, Ahr05, Ahr06, Ahr07, Ahr08, Ahr09, Ahr10, Ahr11, Ahr12, Ahr13, Ahr14, Ahr15, Ahr16, Ahr27, Ifp01, Ifp02, Ifp03, Ifl01, Ifl04, Ifl05, Ifl06, Ifl08, Ifl10, Ifl12, Ifl13, Ifl14, Ifl15, Ifl16, Ifl17, Ifl18, Ifl20, Ifl21, Ifl23, Ifa01, Ifa02, Ifa03, Ifa05, Ifa06, Ifa07, Ifa08, Sol01, Sol02, Sol03, Sol04, Mnb02, Mnb03, Mnb04, Mnb05, Mnb06, Mna01, Mna02, Mna03, Mna04, Mna05, Mna06, Mna07, Mna08, Mim01, Mim02, Mim03, Mim04, Mim05, Mim06, Mim07, Mim08, Mim09, Mim10, Mim11, Mim12, Mim13, Mim14, Mim15, Mim16, Mim17.

**Directrices Urbano-Territoriales:** Vr01, Vr02, Vr03, Vr04, Ub22, Pa04

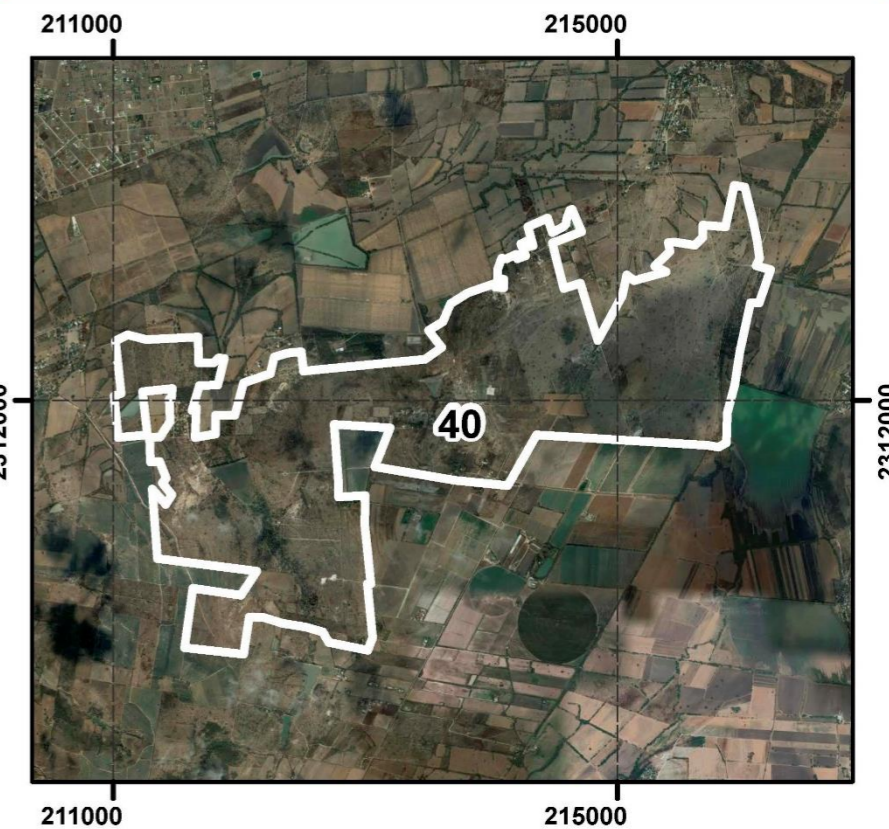
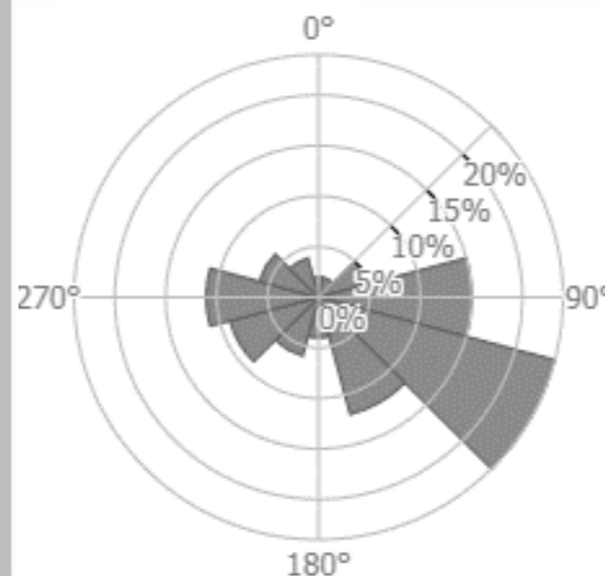
**Riesgo: Inundación**

**Recarga Alta: 15.49**

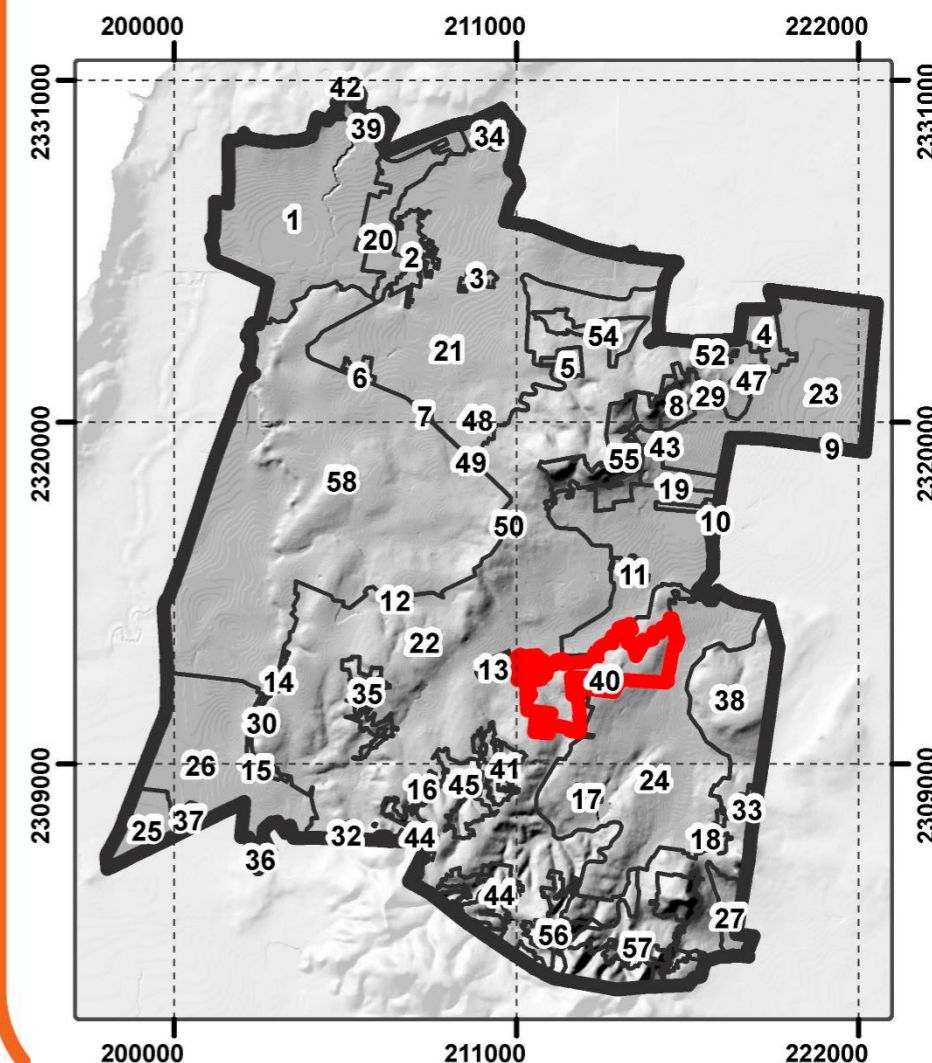
El valor más alto registrado es 42.73

**Vientos:**

108 W / m<sup>2</sup>; 4.71 m / s



Superficie (Ha): 742.12



# UGAT: SFCO\_41

**UGAT Estatal:** 388

**Política Ambiental:** Restauración Ecológica

**Grupo de UGAT:** 3100

Restauración de ecosistemas

**Política Urbano -Territorial:** Mejoramiento

**Zonificación Primaria:** Zona de Restauración Ecológica



Población

**31 Habitantes**



Superficie actual

**137.95 Hectáreas**



Densidad hab/ha

**0.22 hab/ha**

**Criterios de Regulación Ambiental:**

Acu02, Acu03, Acu04, Acu05, Acu06, Acu07, Acu09, Acu10, Acu11, Gex01, Gex02, Gex03, Gex04, Gex05, Gex06, Gex07, Gex08, Gex10, Gex11, Gex12, Fom11, Fom13, Fom14, Fom15, Tal01, Tal05, Tal06, Tal07, Tal08, Tal09, Tal10, Tal11, Tal13, Tal14, Tal16, Tal18, Tal21, Ahr01, Ahr02, Ahr03, Ahr04, Ahr05, Ahr06, Ahr07, Ahr08, Ahr09, Ahr10, Ahr11, Ahr12, Ahr13, Ahr14, Ahr15, Ahr16, Ahr27, Ifp01, Ifp02, Ifp03, Ifl01, Ifl04, Ifl05, Ifl06, Ifl08, Ifl10, Ifl12, Ifl13, Ifl14, Ifl15, Ifl16, Ifl17, Ifl18, Ifl20, Ifl21, Ifl23, Ifa01, Ifa02, Ifa03, Ifa05, Ifa06, Ifa07, Ifa08, Sol01, Sol02, Sol03, Sol04, Mna01, Mna02, Mna03, Mna04, Mna05, Mna06, Mna07, Mna08

**Directrices Urbano-Territoriales:** Vr01, Vr02, Vr03, Vr04, Ub22, Pa04

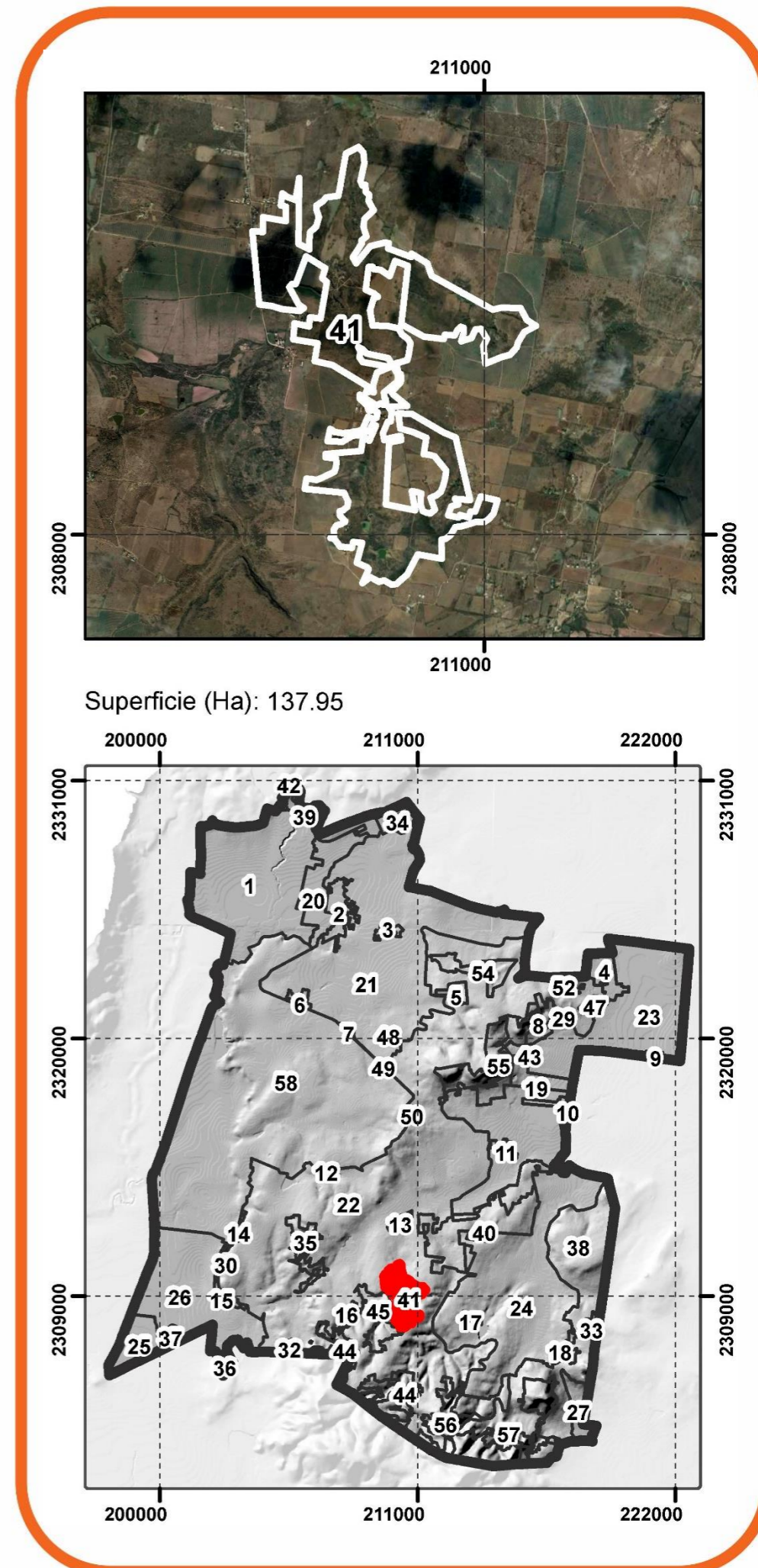
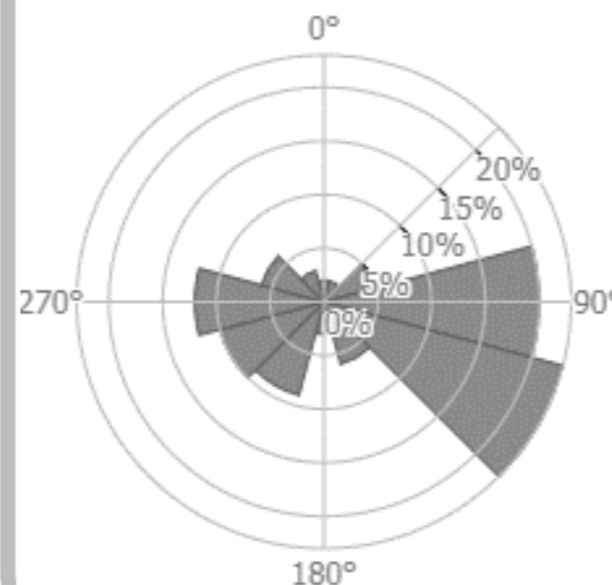
**Riesgo: Inundación**

**Recarga Alta: 15.49**

El valor más alto registrado es 42.73

**Vientos:**

162 W / m<sup>2</sup>; 5.4 m / s



Superficie (Ha): 137.95

## UGAT: SFCO\_42

**UGAT Estatal:** 207-228

**Política Ambiental:** Restauración Ecológica

**Grupo de UGAT:** 3500

Restauración de cuerpos de agua y ecosistemas acuáticos

**Política Urbano-Territorial:** Mejoramiento

**Zonificación Primaria:** Zona de Restauración Ecológica



Población

0 Habitantes



Superficie actual

43.80 Hectáreas



Densidad hab/ha

0 hab/ha

**Criterios de Regulación Ambiental:**

Acu01, Acu04, Acu05, Acu06, Acu07, Acu08, Acu10, Acu11, Agt01, Agt02, Agt03, Agt05, Agt06, Agt09, Agt10, Agt11, Agt12, Agt13, Agt14, Agt15, Agt16, Agt17, Agt18, Agt20, Gex01, Gex02, Gex03, Gex04, Gex05, Gex06, Gex07, Gex08, Gex10, Gex11, Gex12, Tal01, Tal05, Tal06, Tal07, Tal08, Tal09, Tal10, Tal11, Tal12, Tal13, Tal14, Tal18, Tal19, Tal21, Ahr01, Ahr16, lfp04, lfl13, lfl14, lfl16, lfl19, lfl20, lfl23

**Directrices Urbano-Territoriales:** Ub22

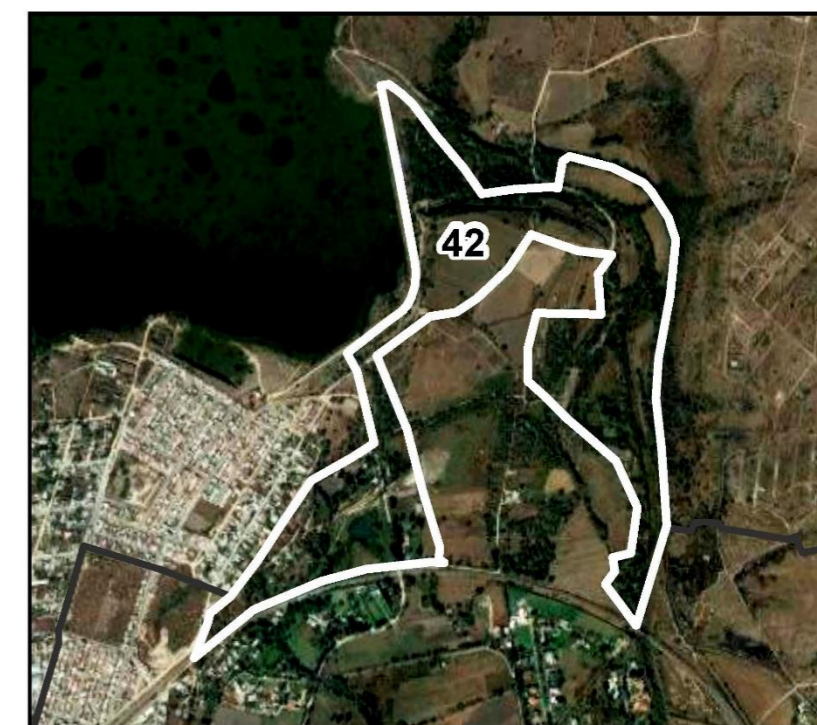
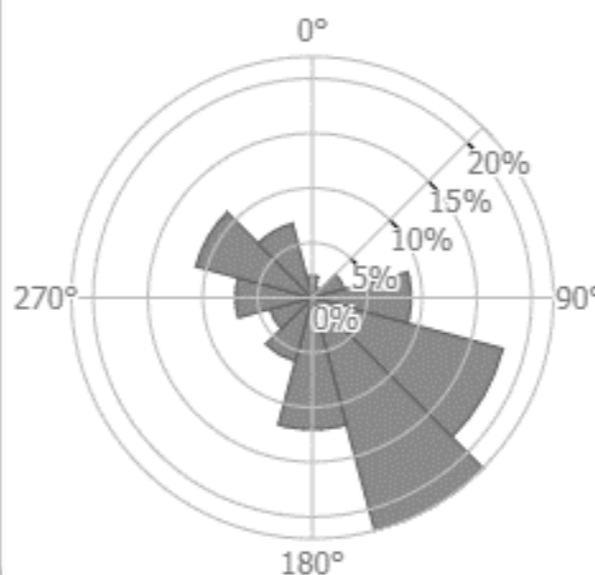
**Riesgo:** Inundación

**Recarga Alta:** 0

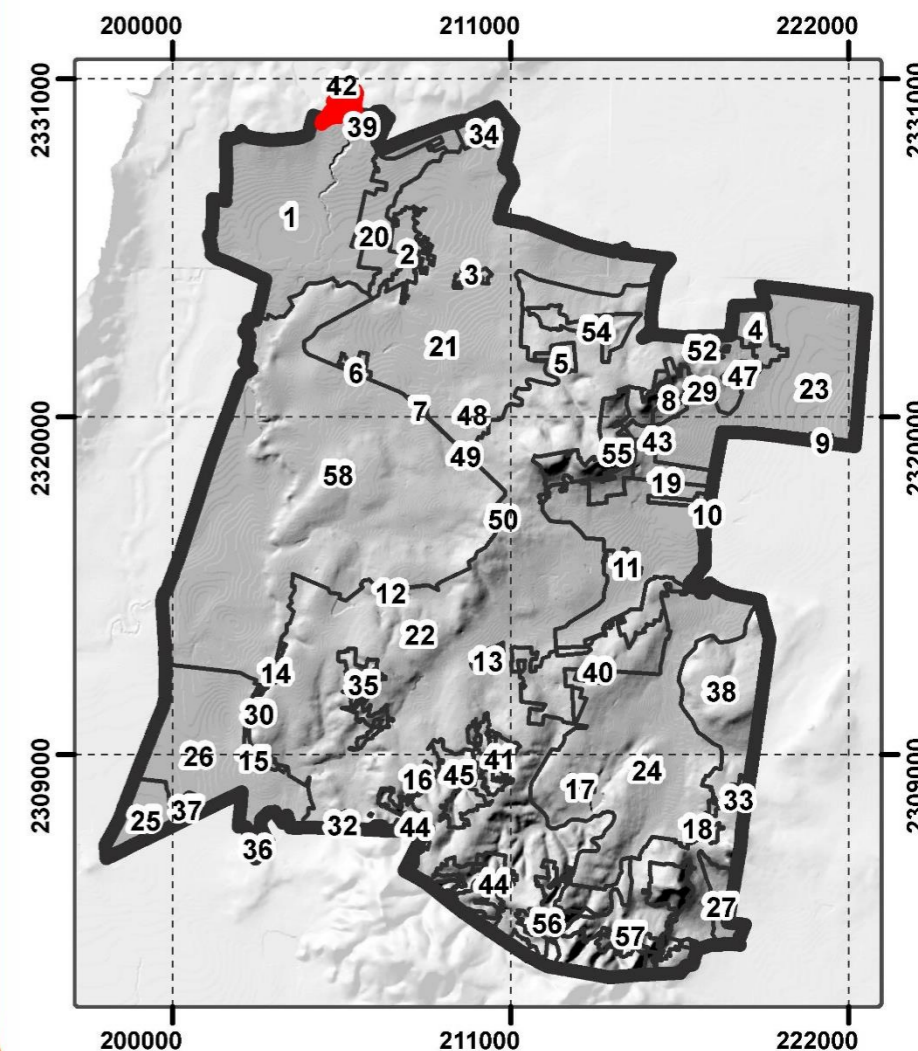
El valor más alto registrado es 42.73

**Vientos:**

78 W / m<sup>2</sup>; 3.89 m / s



Superficie (Ha): 43.8



# UGAT: SFCO\_43

**UGAT Estatal:** 388


**Política Ambiental:** Restauración Ecológica

**Grupo de UGAT:** 3100

Restauración de ecosistemas

**Política Urbano -Territorial:** Mejoramiento

**Zonificación Primaria:** Zona de Restauración Ecológica



Población

**7 Habitantes**



Superficie actual

**277.58 Hectáreas**



Densidad hab/ha

**0.02 hab/ha**

**Criterios de Regulación Ambiental:**

Acu02, Acu03, Acu04, Acu05, Acu06, Acu07, Acu09, Acu10, Acu11, Gex01, Gex02, Gex03, Gex04, Gex05, Gex06, Gex07, Gex08, Gex10, Gex11, Gex12, Fom11, Fom13, Fom14, Fom15, Tal01, Tal05, Tal06, Tal07, Tal08, Tal09, Tal10, Tal11, Tal13, Tal14, Tal16, Tal18, Tal21, Ahr01, Ahr02, Ahr03, Ahr04, Ahr05, Ahr06, Ahr07, Ahr08, Ahr09, Ahr10, Ahr11, Ahr12, Ahr13, Ahr14, Ahr15, Ahr16, Ahr27, Ifp01, Ifp02, Ifp03, Ifl01, Ifl04, Ifl05, Ifl06, Ifl08, Ifl10, Ifl12, Ifl13, Ifl14, Ifl15, Ifl16, Ifl17, Ifl18, Ifl20, Ifl21, Ifl23, Ifa01, Ifa02, Ifa03, Ifa05, Ifa06, Ifa07, Ifa08, Sol01, Sol02, Sol03, Sol04, Mnb01, Mnb02, Mnb03, Mnb04, Mnb05, Mnb06, Mna01, Mna02, Mna03, Mna04, Mna05, Mna06, Mna07, Mna08, Mim01, Mim02, Mim03, Mim04, Mim05, Mim06, Mim07, Mim08, Mim09, Mim10, Mim11, Mim12, Mim13, Mim14, Mim15, Mim16, Mim17.

**Directrices Urbano-Territoriales:** Vr01, Vr02, Vr03, Vr04, Ub22, Pa04

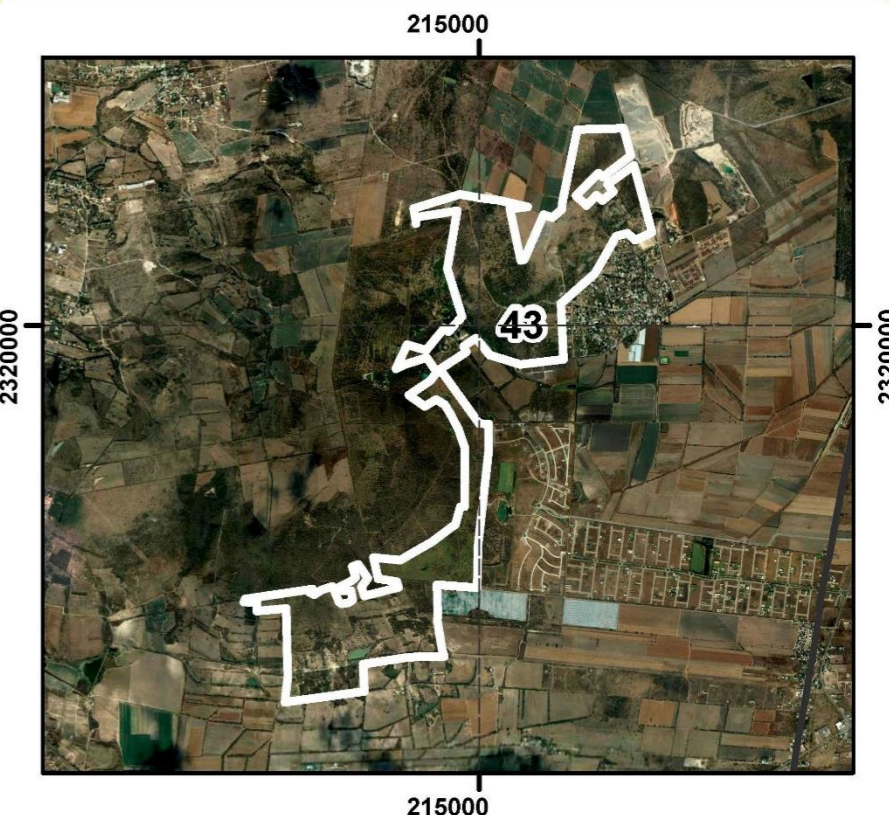
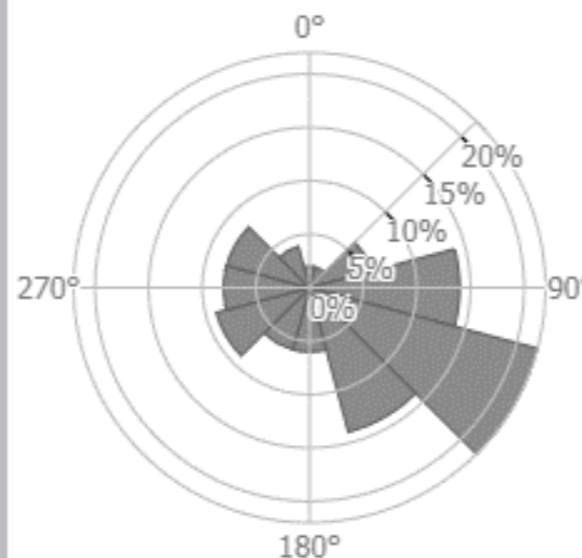
**Riesgo: Inundación**

**Recarga Alta: 15.49**

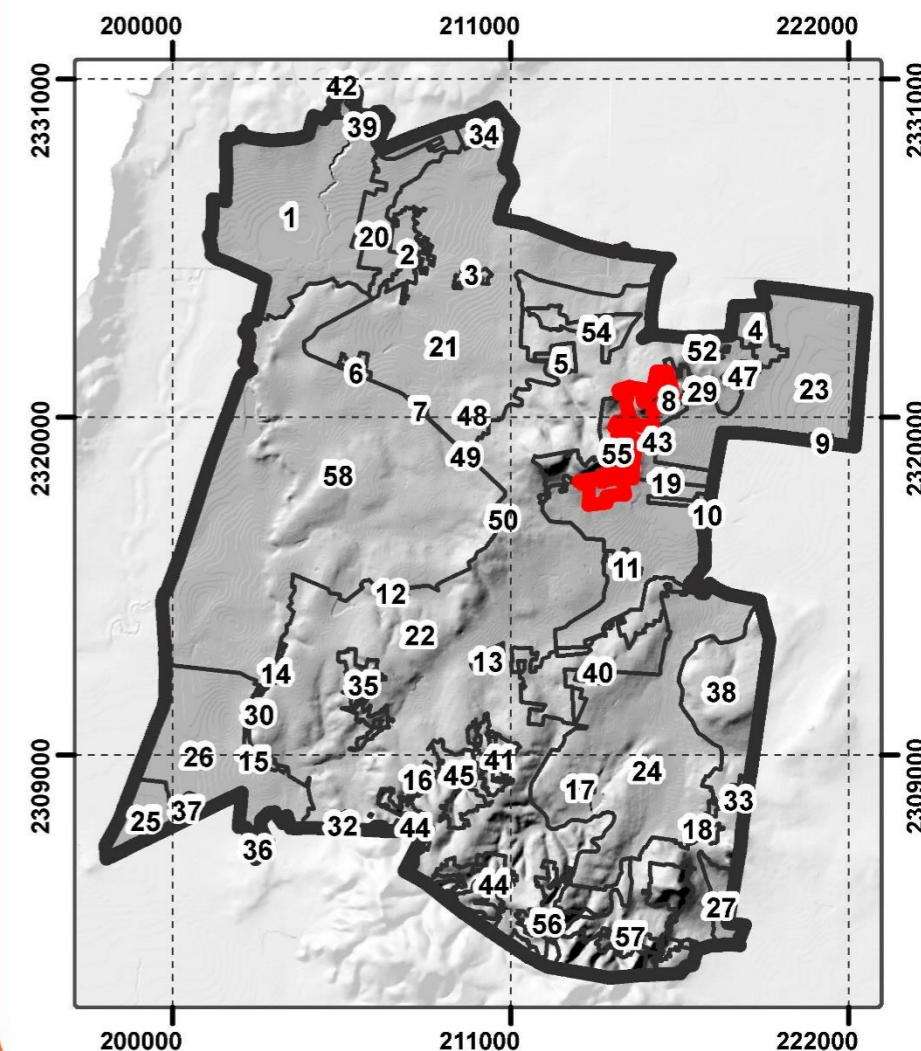
El valor más alto registrado es 42.73

**Vientos:**

111 W / m<sup>2</sup>; 4.93 m / s



Superficie (Ha): 277.58



# UGAT: SFCO\_44

**UGAT Estatal:** 388-395

**Política Ambiental:** Restauración Ecológica

**Grupo de UGAT:** 3100

Restauración de ecosistemas

**Política Urbano-Territorial:** Mejoramiento

**Zonificación Primaria:** Zona de Restauración Ecológica



Población

**0 Habitantes**



Superficie actual

**438.28 Hectáreas**



Densidad hab/ha

**0 hab/ha**

**Criterios de Regulación Ambiental:**

Acu02, Acu03, Acu04, Acu05, Acu06, Acu07, Acu09, Acu10, Acu11, Gex01, Gex02, Gex03, Gex04, Gex05, Gex06, Gex07, Gex08, Gex10, Gex11, Gex12, Fom11, Fom13, Fom14, Fom15, Tal01, Tal05, Tal06, Tal07, Tal08, Tal09, Tal10, Tal11, Tal13, Tal14, Tal16, Tal18, Tal21, Ahr01, Ahr02, Ahr03, Ahr04, Ahr05, Ahr06, Ahr07, Ahr08, Ahr09, Ahr10, Ahr11, Ahr12, Ahr13, Ahr14, Ahr15, Ahr16, Ahr27, Ifp01, Ifp02, Ifp03, Ifl01, Ifl04, Ifl05, Ifl06, Ifl08, Ifl10, Ifl12, Ifl13, Ifl14, Ifl15, Ifl16, Ifl17, Ifl18, Ifl20, Ifl21, Ifl23, Ifa01, Ifa02, Ifa03, Ifa05, Ifa06, Ifa07, Ifa08, Sol01, Sol02, Sol03, Sol04, Mna01, Mna02, Mna03, Mna04, Mna05, Mna06, Mna07, Mna08

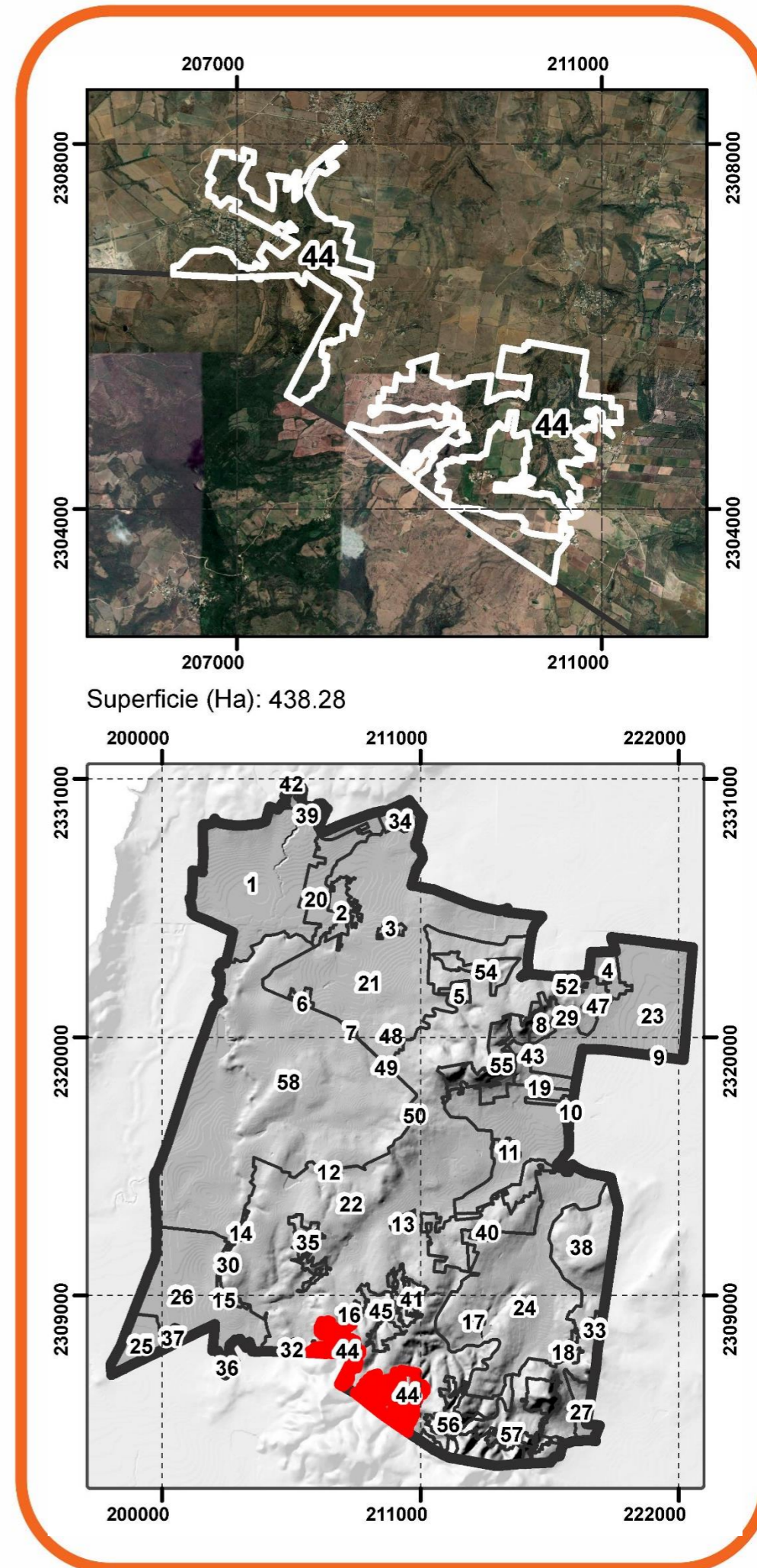
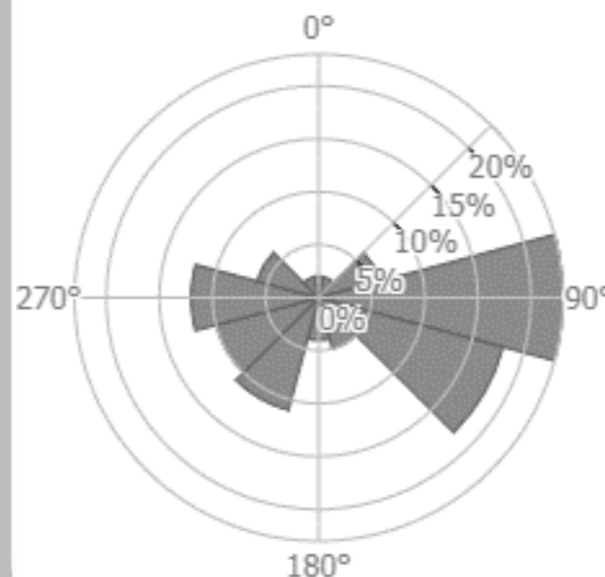
**Directrices Urbano-Territoriales:** Vr01, Vr02, Vr03, Vr04, Ub22, Pa04

**Riesgo: Inundación**  
**Recarga Alta: 15.49**

El valor más alto registrado es 42.73

**Vientos:**

188 W / m<sup>2</sup>; 5.55 m / s



# UGAT: SFCO\_45

**UGAT Estatal:** 388

**Política Ambiental:** Restauración Ecológica

**Grupo de UGAT:** 3100

Restauración de ecosistemas

**Política Urbano -Territorial:** Mejoramiento

**Zonificación Primaria:** Zona de Restauración Ecológica



Población

**0 Habitantes**



Superficie actual

**238.63 Hectáreas**



Densidad hab/ha

**0 hab/ha**

**Criterios de Regulación Ambiental:**

Acu02, Acu03, Acu04, Acu05, Acu06, Acu07, Acu09, Acu10, Acu11, Gex01, Gex02, Gex03, Gex04, Gex05, Gex06, Gex07, Gex08, Gex10, Gex11, Gex12, Fom11, Fom13, Fom14, Fom15, Tal01, Tal05, Tal06, Tal07, Tal08, Tal09, Tal10, Tal11, Tal13, Tal14, Tal16, Tal18, Tal21, Ahr01, Ahr02, Ahr03, Ahr04, Ahr05, Ahr06, Ahr07, Ahr08, Ahr09, Ahr10, Ahr11, Ahr12, Ahr13, Ahr14, Ahr15, Ahr16, Ahr27, Ifp01, Ifp02, Ifp03, Ifl01, Ifl04, Ifl05, Ifl06, Ifl08, Ifl10, Ifl12, Ifl13, Ifl14, Ifl15, Ifl16, Ifl17, Ifl18, Ifl20, Ifl21, Ifl23, Ifa01, Ifa02, Ifa03, Ifa05, Ifa06, Ifa07, Ifa08, Sol01, Sol02, Sol03, Sol04, Mna01, Mna02, Mna03, Mna04, Mna05, Mna06, Mna07, Mna08

**Directrices Urbano-Territoriales:** Vr01, Vr02, Vr03, Vr04, Ub22, Pa04

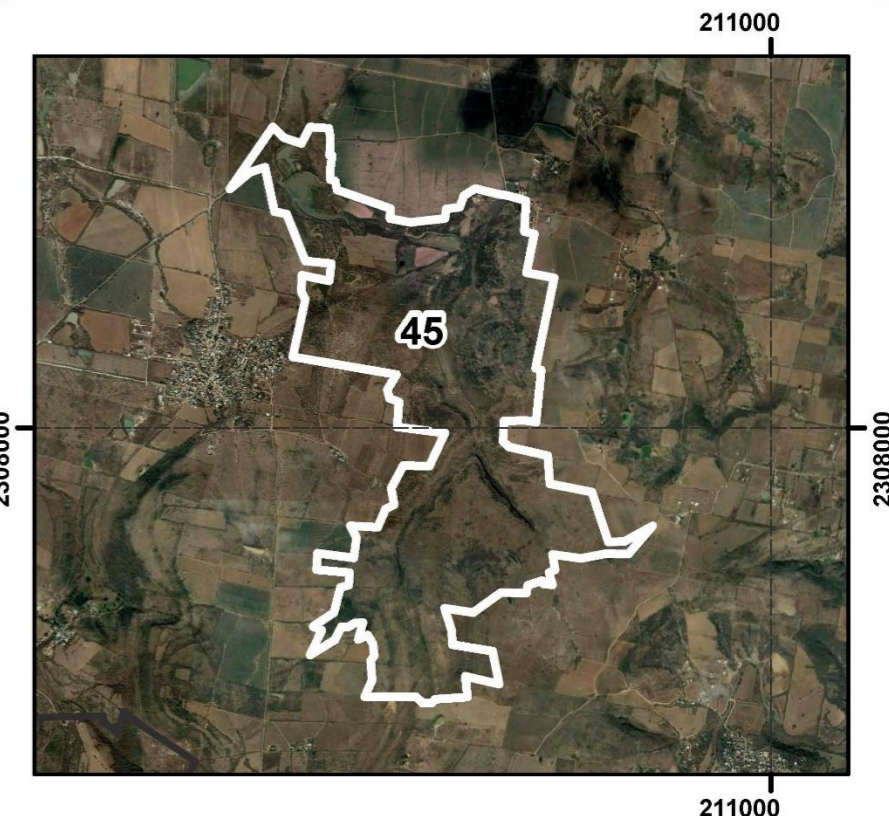
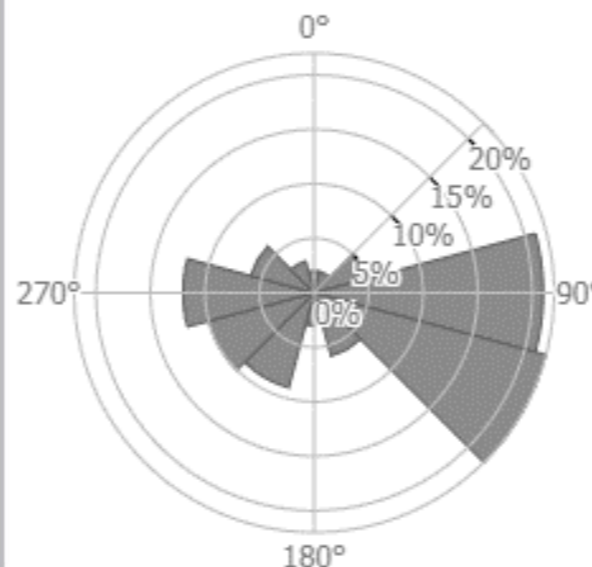
**Riesgo: Inundación**

**Recarga Alta: 15.49**

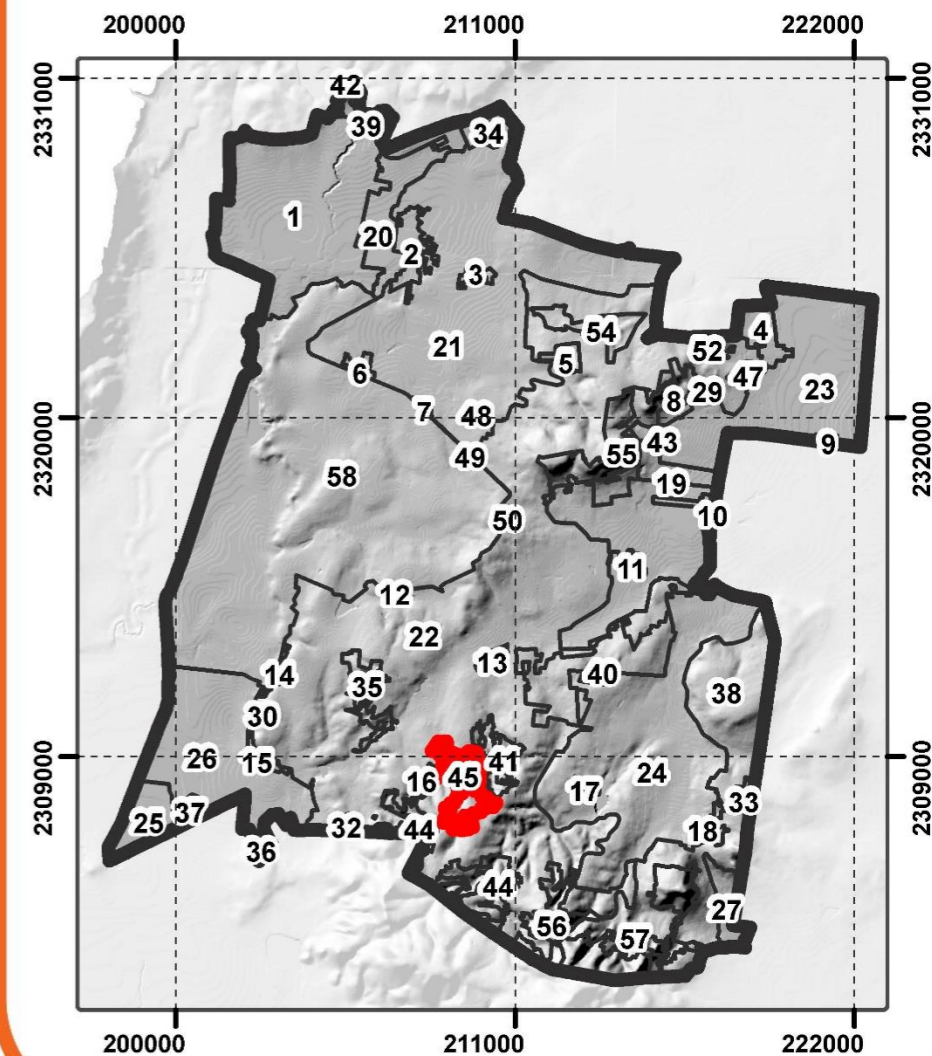
El valor más alto registrado es 42.73

**Vientos:**

180 W / m<sup>2</sup>; 5.52 m / s



Superficie (Ha): 238.63



# UGAT: SFCO\_46

**UGAT Estatal:** 388


**Política Ambiental:** Restauración Ecológica

**Grupo de UGAT:** 3400

Restauración de zonas bajo aprovechamiento de materiales pétreos

**Política Urbano -Territorial:** Mejoramiento

**Zonificación Primaria:** Zona de Restauración Ecológica



Población

**0 Habitantes**



Superficie actual

**2.12 Hectáreas**



Densidad hab/ha

**0 hab/ha**

**Criterios de Regulación Ambiental:**

Ifp01, Ifp02, Ifp03, Ifl01, Ifl04, Ifl05, Ifl06, Ifl08, Ifl10, Ifl12, Ifl13, Ifl14, Ifl15, Ifl16, Ifl17, Ifl18, Ifl20, Ifl21, Ifl23, Sol01, Sol02, Sol03, Sol04, Mna01, Mna02, Mna03, Mna04, Mna05, Mna06, Mna07, Mna08

**Directrices Urbano-Territoriales:** Ub22, Ub23, Ub24

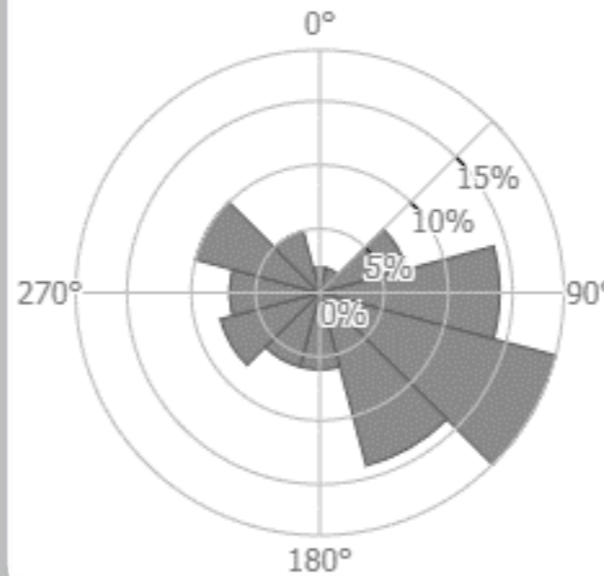
**Riesgo: Inundación**

**Recarga Alta: 15.49**

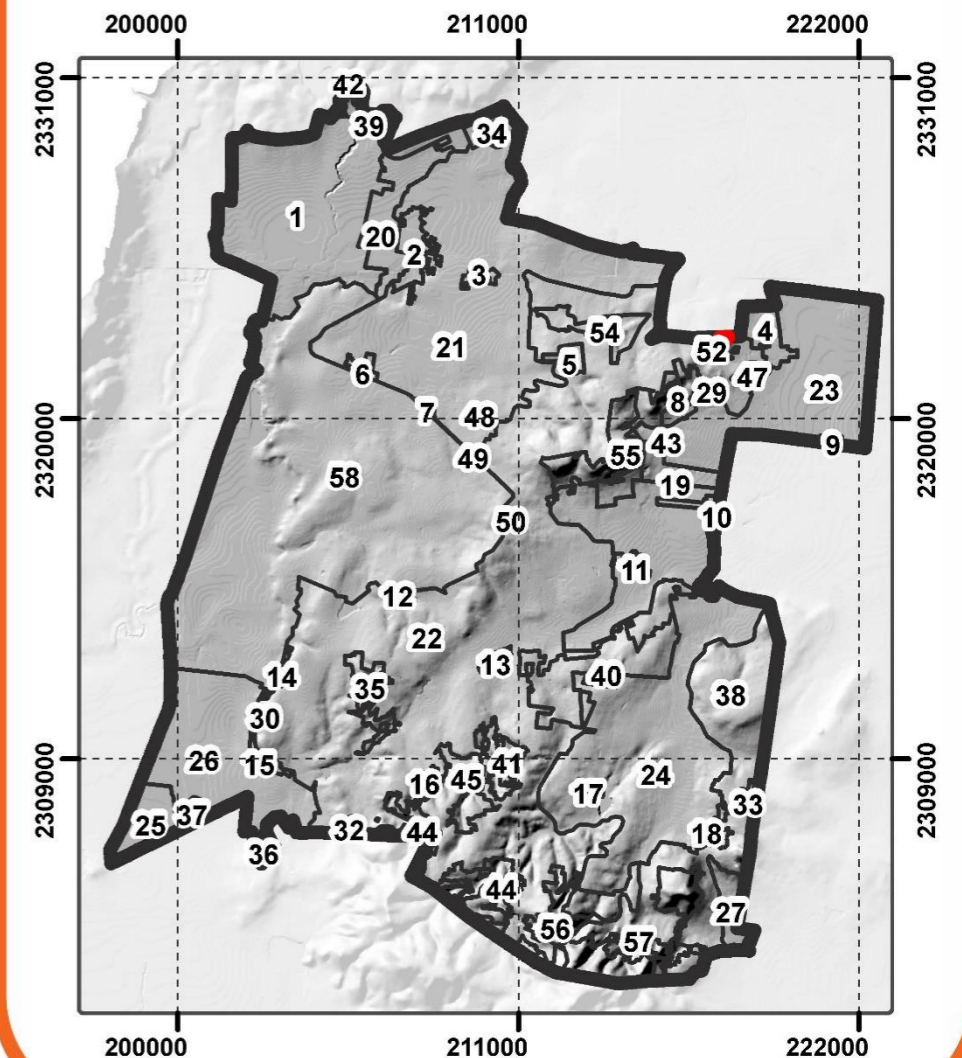
El valor más alto registrado es 42.73

**Vientos:**

70 W / m<sup>2</sup>; 3.56 m / s



Superficie (Ha): 2.12



# UGAT: SFCO\_47

**UGAT Estatal:** 388

**Política Ambiental:** Restauración Ecológica

**Grupo de UGAT:** 3400

Restauración de zonas bajo aprovechamiento de materiales pétreos

**Política Urbano -Territorial:** Mejoramiento

**Zonificación Primaria:** Zona de Restauración Ecológica



Población

**0 Habitantes**



Superficie actual

**22.60 Héctareas**



Densidad hab/ha

**0 hab/ha**

**Criterios de Regulación Ambiental:**

lfp01, lfp02, lfp03, lfi01, lfi04, lfi05, lfi06, lfi08, lfi10, lfi12, lfi13, lfi14, lfi15, lfi16, lfi17, lfi18, lfi20, lfi21, lfi23, Sol01, Sol02, Sol03, Sol04, Mna01, Mna02, Mna03, Mna04, Mna05, Mna06, Mna07, Mna08

**Directrices Urbano-Territoriales:** Ub22, Ub23, Ub24

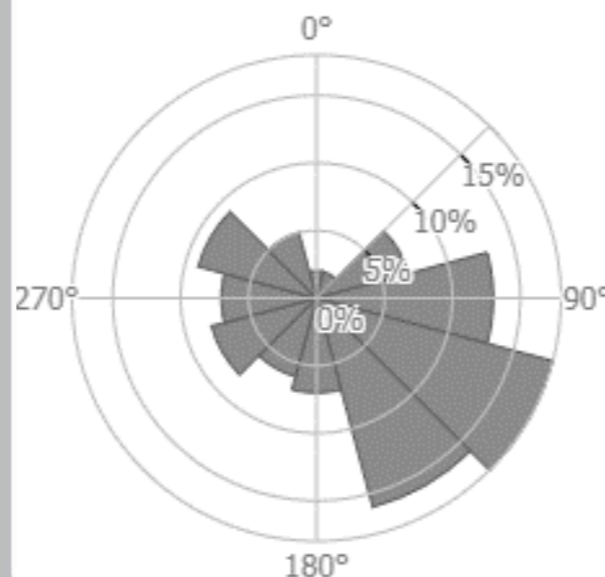
**Riesgo:** Inundación

**Recarga Alta:** 15.49

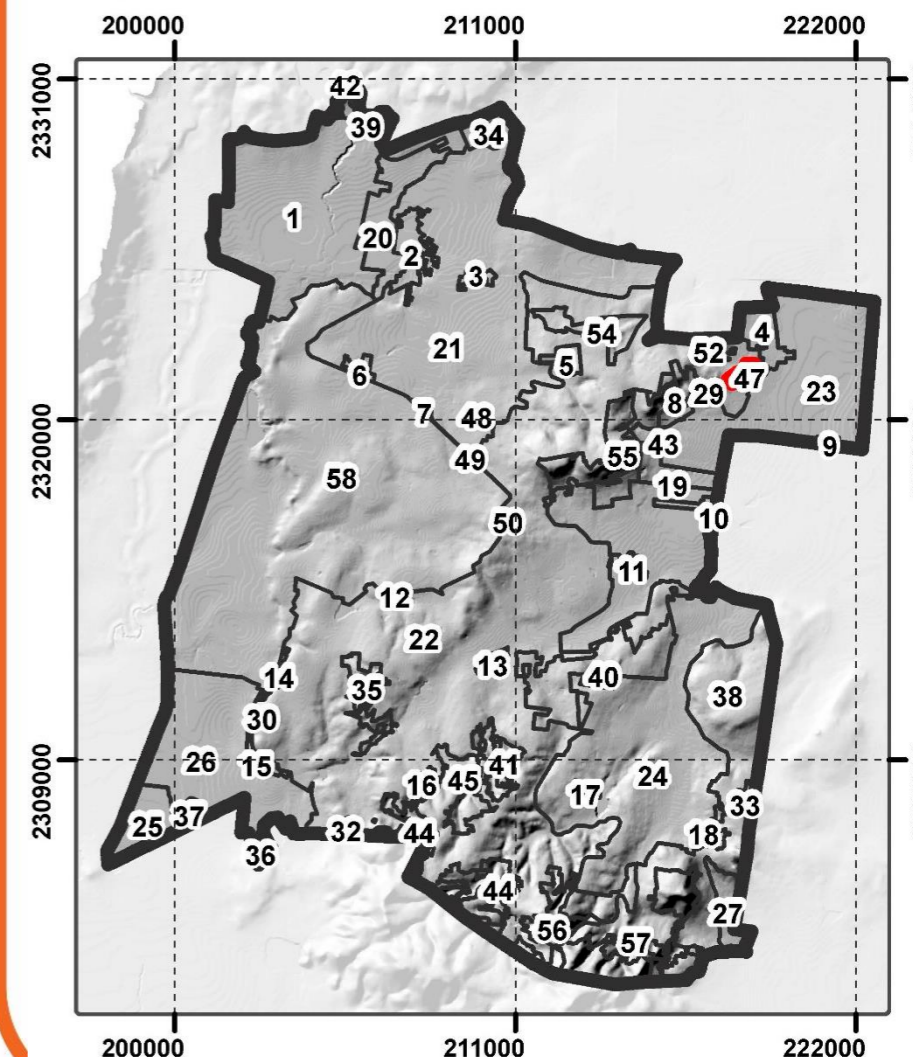
El valor más alto registrado es 42.73

**Vientos:**

65 W / m<sup>2</sup>; 3.46 m / s



Superficie (Ha): 22.6





# UGAT: SFCO\_48

**UGAT Estatal:** 313


**Política Ambiental:** Restauración Ecológica

**Grupo de UGAT:** 3400

Restauración de zonas bajo aprovechamiento de materiales pétreos

**Política Urbano -Territorial:** Mejoramiento

**Zonificación Primaria:** Zona de Restauración Ecológica



Población

**0 Habitantes**



Superficie actual

**8.53 Hectáreas**



Densidad hab/ha

**0 hab/ha**

**Criterios de Regulación Ambiental:**

Ifp01, Ifp02, Ifp03, Ifl01, Ifl04, Ifl05, Ifl06, Ifl08, Ifl10, Ifl12, Ifl13, Ifl14, Ifl15, Ifl16, Ifl17, Ifl18, Ifl20, Ifl21, Ifl23, Sol01, Sol02, Sol03, Sol04, Mna01, Mna02, Mna03, Mna04, Mna05, Mna06, Mna07, Mna08

**Directrices Urbano-Territoriales:** Ub22, Ub23, Ub24

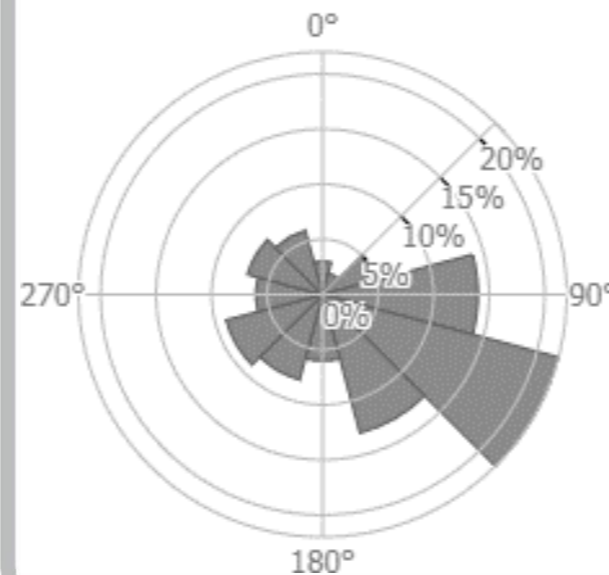
**Riesgo:** Inundación

**Recarga Alta:** 7.00

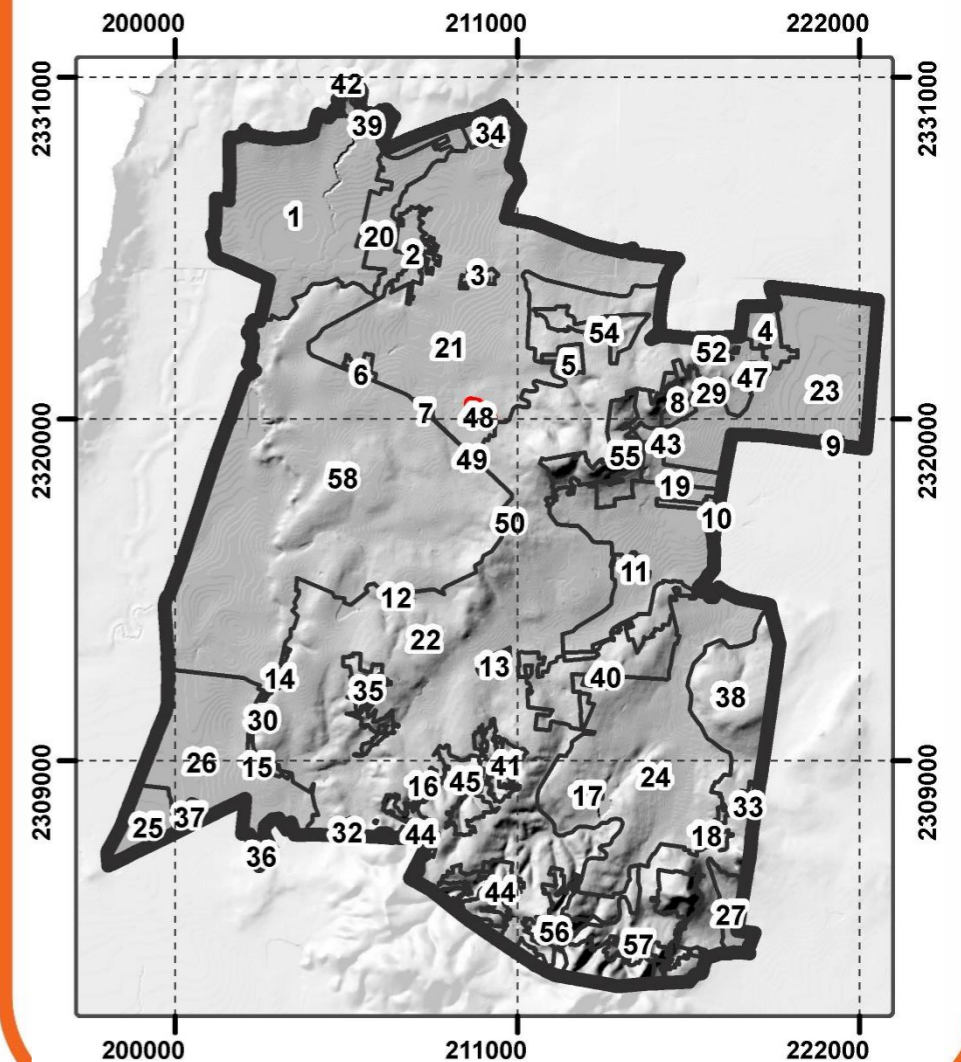
El valor más alto registrado es 42.73

**Vientos:**

65 W / m<sup>2</sup>; 3.43 m / s



Superficie (Ha): 8.53



## UGAT: SFCO\_49

**UGAT Estatal:** 313-388

**Política Ambiental:** Restauración Ecológica

**Grupo de UGAT:** 3400

Restauración de zonas bajo aprovechamiento de materiales pétreos

**Política Urbano-Territorial:** Mejoramiento

**Zonificación Primaria:** Zona de Restauración Ecológica



Población

**0 Habitantes**



Superficie actual

**5.49 Hectáreas**



Densidad hab/ha

**0 hab/ha**

**Criterios de Regulación Ambiental:**

Ifp01, Ifp02, Ifp03, Ifl01, Ifl04, Ifl05, Ifl06, Ifl08, Ifl10, Ifl12, Ifl13, Ifl14, Ifl15, Ifl16, Ifl17, Ifl18, Ifl20, Ifl21, Ifl23, Sol01, Sol02, Sol03, Sol04, Mna01, Mna02, Mna03, Mna04, Mna05, Mna06, Mna07, Mna08

**Directrices Urbano-Territoriales:** Ub22, Ub23, Ub24

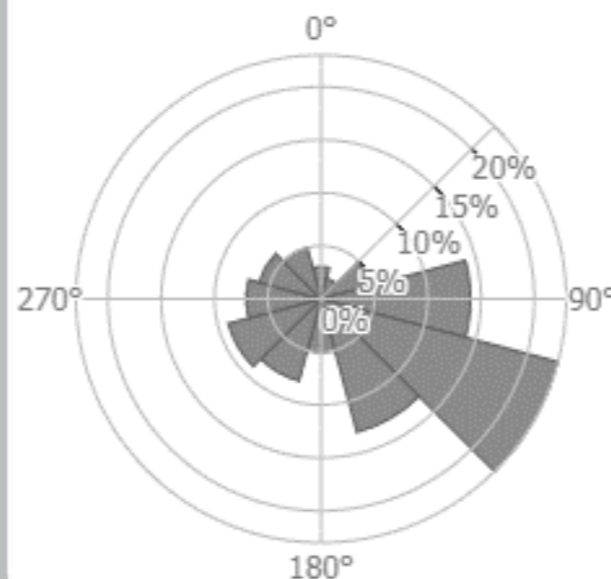
**Riesgo:** Inundación

**Recarga Alta:** 15.49

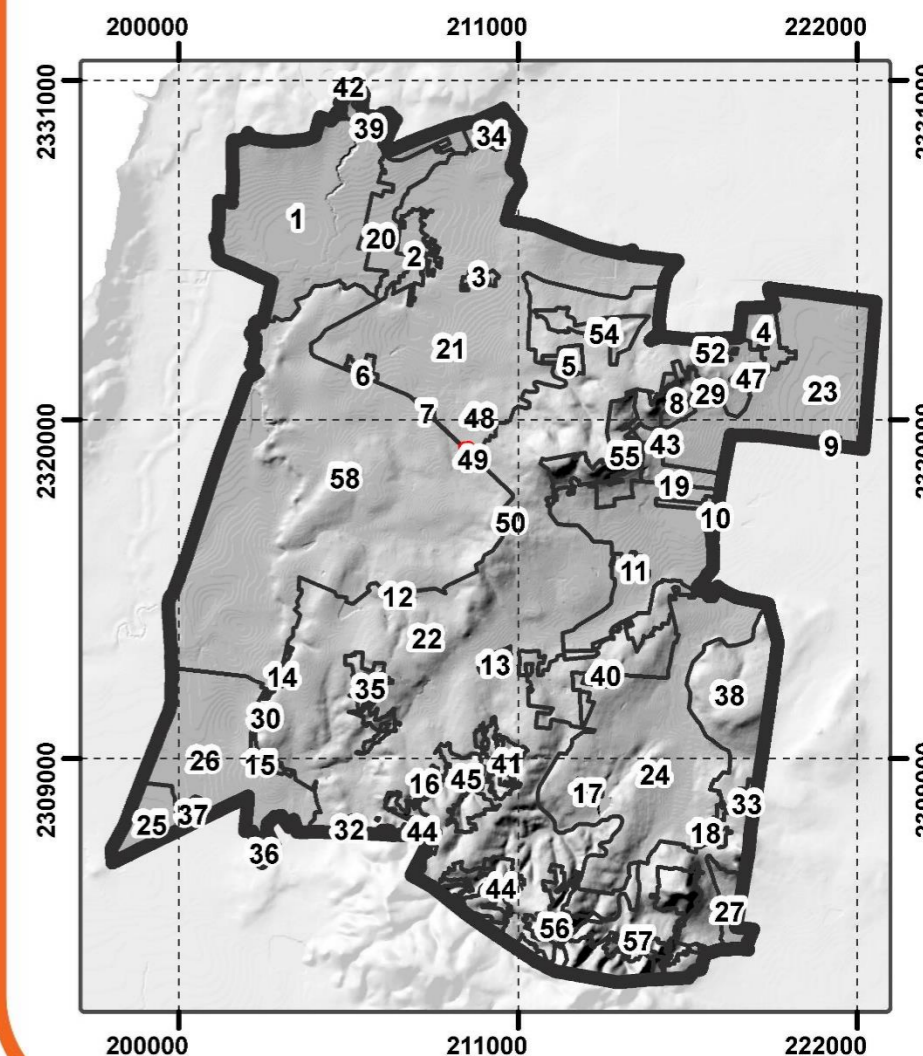
El valor más alto registrado es 42.73

**Vientos:**

69 W / m<sup>2</sup>; 3.59 m / s



Superficie (Ha): 5.49



# UGAT: SFCO\_50

UGAT Estatal: 388

Política Ambiental: Restauración Ecológica

Grupo de UGAT: 3600

Restauración para sitio de disposición final

Política Urbano-Territorial: Mejoramiento

Zonificación Primaria: Zona Usos Especiales



Población

0 Habitantes



Superficie actual

15.94 Hectáreas



Densidad hab/ha

0 hab/ha

Criterios de Regulación Ambiental:

lfp01, lfp02, lfp03, lfi01, lfi04, lfi05, lfi06, lfi08, lfi10, lfi12, lfi13, lfi14, lfi15, lfi16, lfi17, lfi18, lfi20, lfi21, lfi23, Sol01, Sol02, Sol03, Sol04, Mna01, Mna02, Mna03, Mna04, Mna05, Mna06, Mna07, Mna08

Directrices Urbano-Territoriales: Ub22, Ub23, Ub24

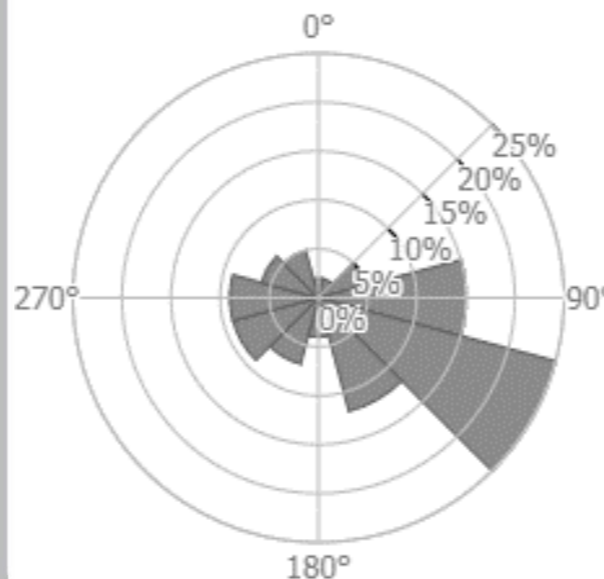
Riesgo: Inundación

Recarga Alta: 15.49

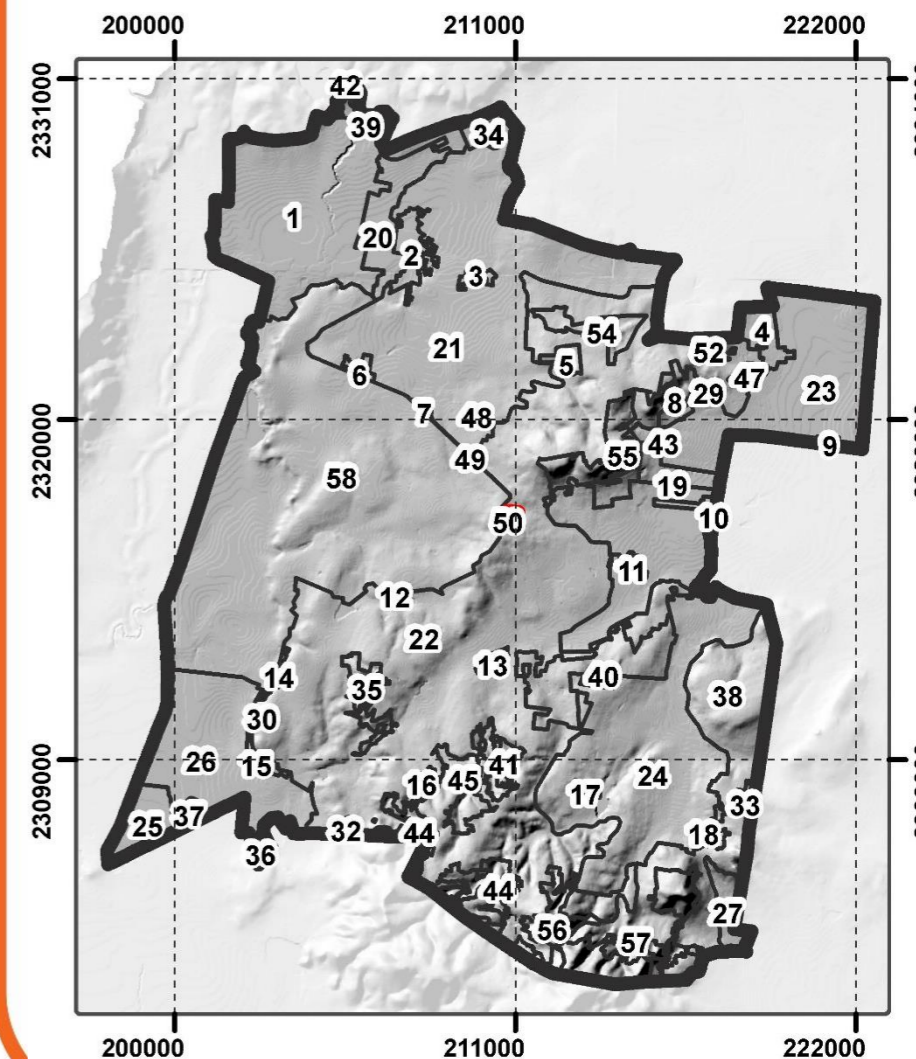
El valor más alto registrado es 42.73

Vientos:

84 W / m<sup>2</sup>; 3.88 m / s



Superficie (Ha): 15.94



# UGAT: SFCO\_51

**UGAT Estatal:** 388


**Política Ambiental:** Restauración Ecológica

**Grupo de UGAT:** 3400

Restauración de zonas bajo aprovechamiento de materiales pétreos

**Política Urbano -Territorial:** Mejoramiento

**Zonificación Primaria:** Zona de Restauración Ecológica



Población

**0 Habitantes**



Superficie actual

**2.89 Hectáreas**



Densidad hab/ha

**0 hab/ha**

**Criterios de Regulación Ambiental:**

Ifp01, Ifp02, Ifp03, Ifl01, Ifl04, Ifl05, Ifl06, Ifl08, Ifl10, Ifl12, Ifl13, Ifl14, Ifl15, Ifl16, Ifl17, Ifl18, Ifl20, Ifl21, Ifl23, Sol01, Sol02, Sol03, Sol04, Mnb01, Mnb02, Mnb03, Mnb04, Mnb05, Mnb06, Mna01, Mna02, Mna03, Mna04, Mna05, Mna06, Mna07, Mna08, Mim01, Mim02, Mim03, Mim04, Mim05, Mim06, Mim07, Mim08, Mim09, Mim10, Mim11, Mim12, Mim13, Mim14, Mim15, Mim16, Mim17.

**Directrices Urbano-Territoriales:** Ub22, Ub23, Ub24

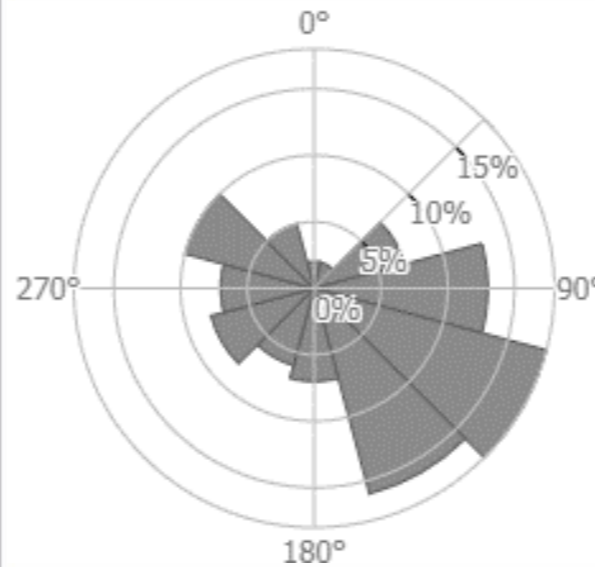
**Riesgo:** Inundación

**Recarga Alta:** 15.49

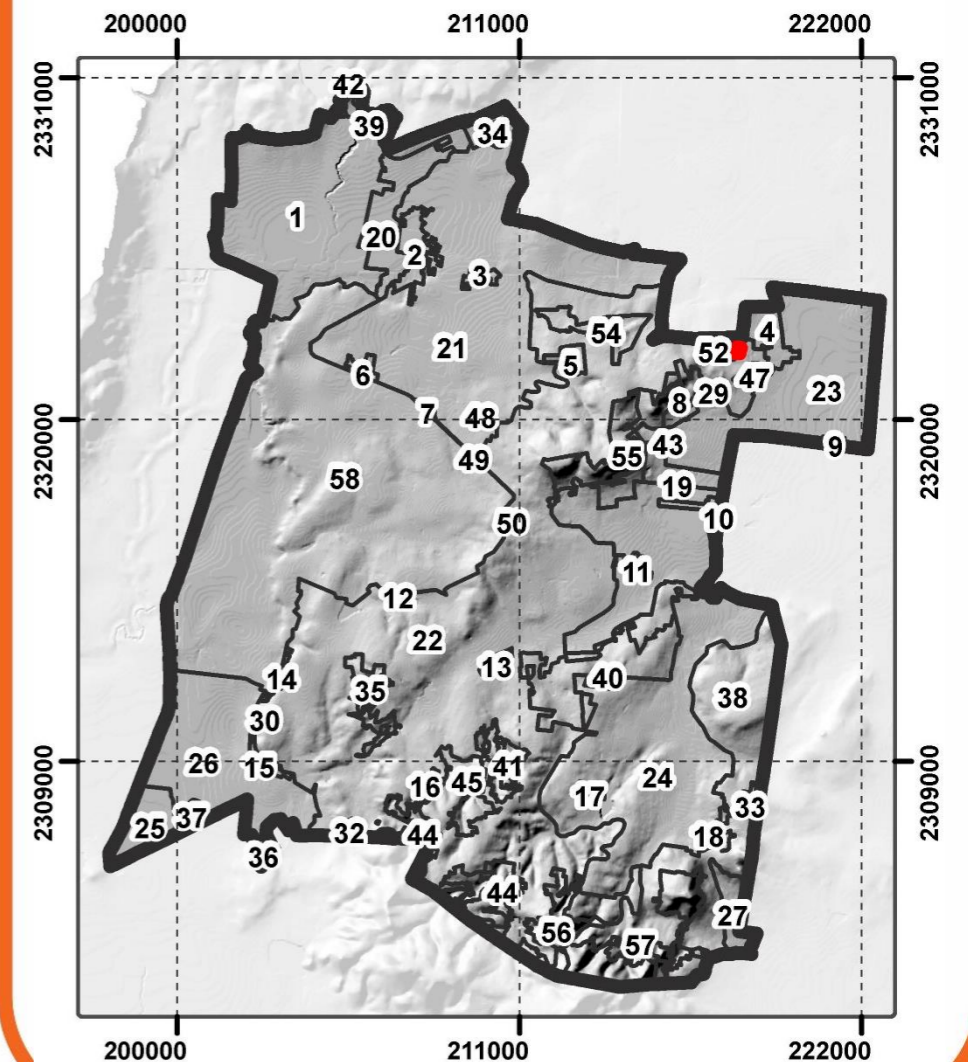
El valor más alto registrado es 42.73

**Vientos:**

67 W / m<sup>2</sup>; 3.52 m / s



Superficie (Ha): 2.89



# UGAT: SFCO\_52

**UGAT Estatal:** 388

**Política Ambiental:** Restauración Ecológica

**Grupo de UGAT:** 3400

Restauración de zonas bajo aprovechamiento de materiales pétreos

**Política Urbano -Territorial:** Mejoramiento

**Zonificación Primaria:** Zona de Restauración Ecológica



Población

**0 Habitantes**



Superficie actual

**9.437 Hectáreas**



Densidad hab/ha

**0 hab/ha**

**Criterios de Regulación Ambiental:**

lfp01, lfp02, lfp03, lfi01, lfi04, lfi05, lfi06, lfi08, lfi10, lfi12, lfi13, lfi14, lfi15, lfi16, lfi17, lfi18, lfi20, lfi21, lfi23, Sol01, Sol02, Sol03, Sol04, Mna01, Mna02, Mna03, Mna04, Mna05, Mna06, Mna07, Mna08

**Directrices Urbano-Territoriales:** Ub22, Ub23, Ub24

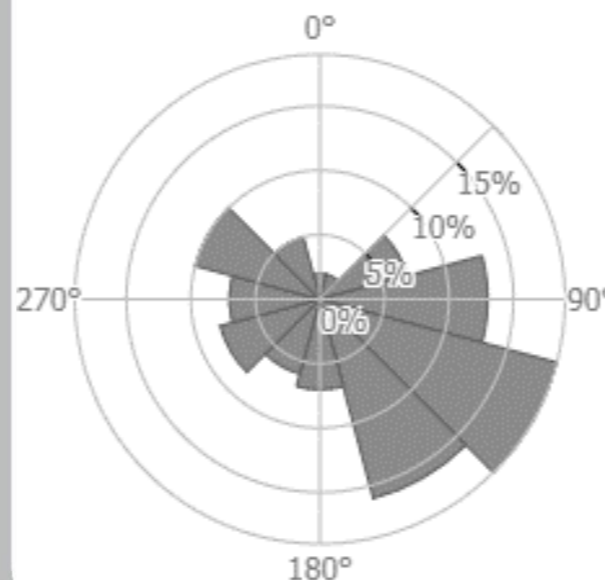
**Riesgo:** Inundación

**Recarga Alta:** 15.49

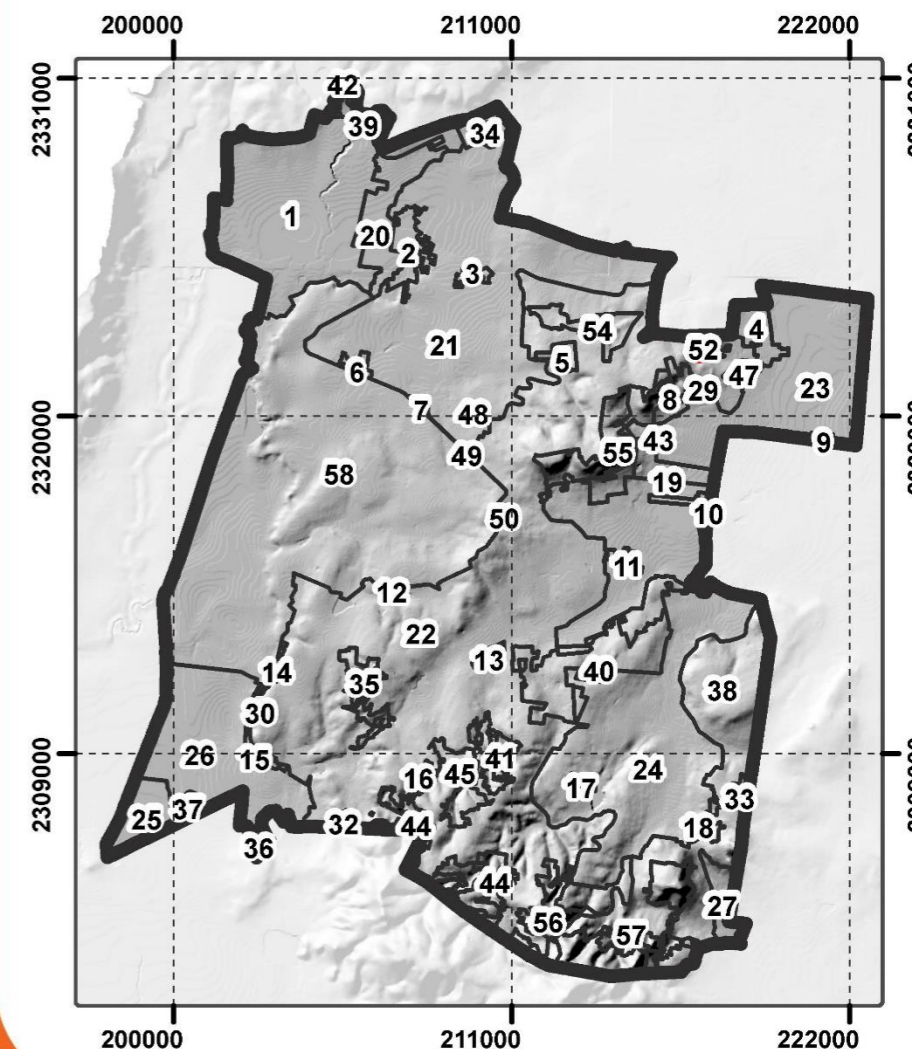
El valor más alto registrado es 42.73

**Vientos:**

74 W / m<sup>2</sup>; 3.66 m / s



Superficie (Ha): 9.43



## UGAT: SFCO\_53

UGAT Estatal: 388


Política Ambiental: Restauración Ecológica

Grupo de UGAT: 3400

Restauración de zonas bajo aprovechamiento de materiales pétreos

Política Urbano-Territorial: Mejoramiento

Zonificación Primaria: Zona de Restauración Ecológica



Población

0 Habitacional



Superficie actual

0.69 Hectáreas



Densidad hab/ha

0 hab/ha

Criterios de Regulación Ambiental:

lfp01, lfp02, lfp03, lfi01, lfi04, lfi05, lfi06, lfi08, lfi10, lfi12, lfi13, lfi14, lfi15, lfi16, lfi17, lfi18, lfi20, lfi21, lfi23, Sol01, Sol02, Sol03, Sol04, Mna01, Mna02, Mna03, Mna04, Mna05, Mna06, Mna07, Mna08

Directrices Urbano-Territoriales: Ub22, Ub23, Ub24

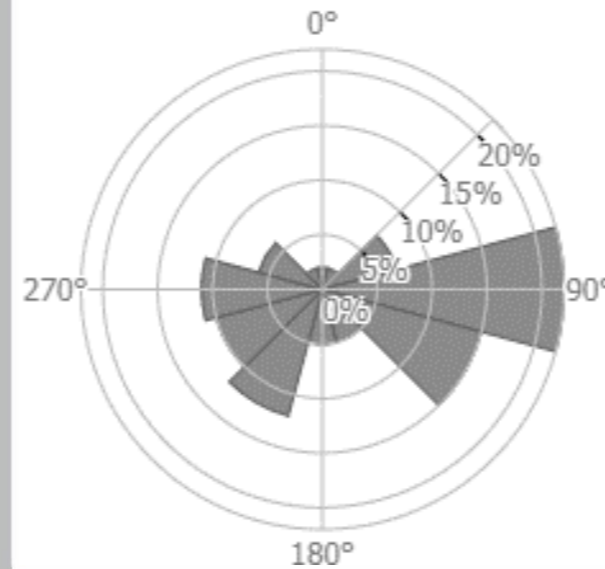
Riesgo: Inundación

Recarga Alta: 15.49

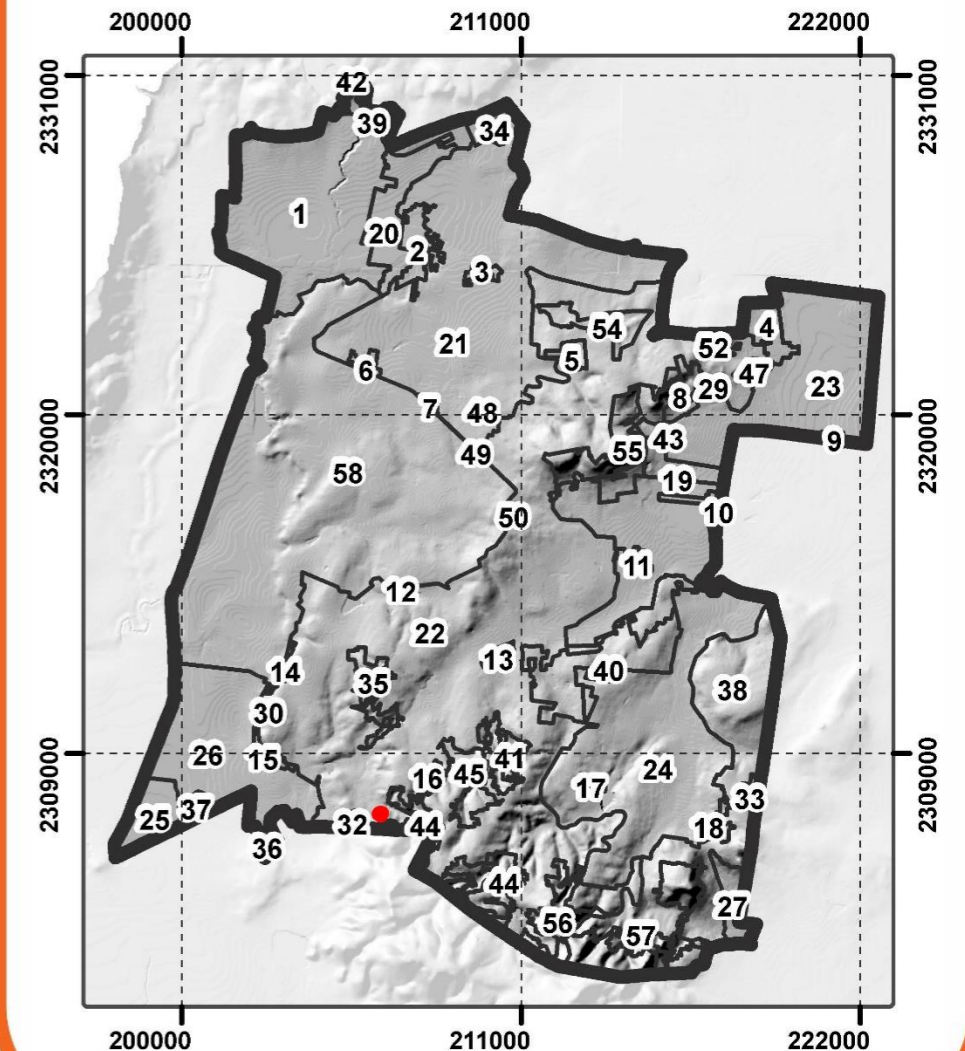
El valor más alto registrado es 42.73

Vientos:

142 W / m<sup>2</sup>; 4.59 m / s



Superficie (Ha): 0.69



# UGAT: SFCO\_54

**UGAT Estatal:** 388


**Política Ambiental:** Restauración Ecológica

**Grupo de UGAT:** 3400

Restauración de zonas bajo aprovechamiento de materiales pétreos

**Política Urbano -Territorial:** Mejoramiento

**Zonificación Primaria:** Zona de Restauración Ecológica



Población

**0 Habitantes**



Superficie actual

**234.16 Hectáreas**



Densidad hab/ha

**0 hab/ha**

**Criterios de Regulación Ambiental:**

lfp01, lfp02, lfp03, lfi01, lfi04, lfi05, lfi06, lfi08, lfi10, lfi12, lfi13, lfi14, lfi15, lfi16, lfi17, lfi18, lfi20, lfi21, lfi23, Sol01, Sol02, Sol03, Sol04, Mnb01, Mnb02, Mnb03, Mnb04, Mnb05, Mnb06, Mna01, Mna02, Mna03, Mna04, Mna05, Mna06, Mna07, Mna08, Mim01, Mim02, Mim03, Mim04, Mim05, Mim06, Mim07, Mim08, Mim09, Mim10, Mim11, Mim12, Mim13, Mim14, Mim15, Mim16, Mim17.

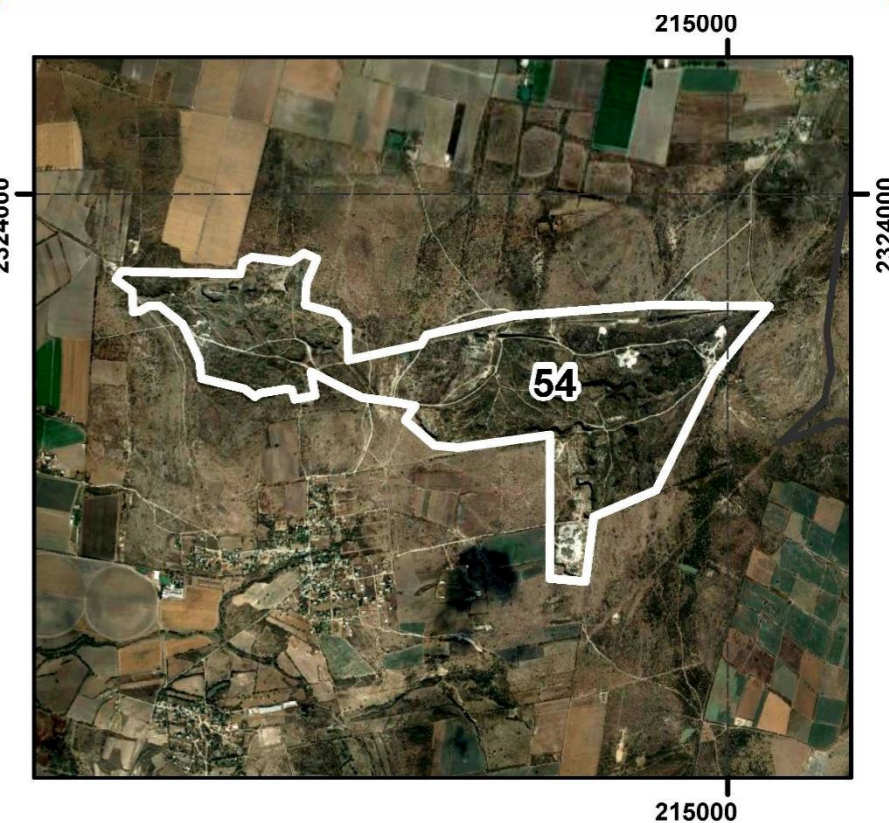
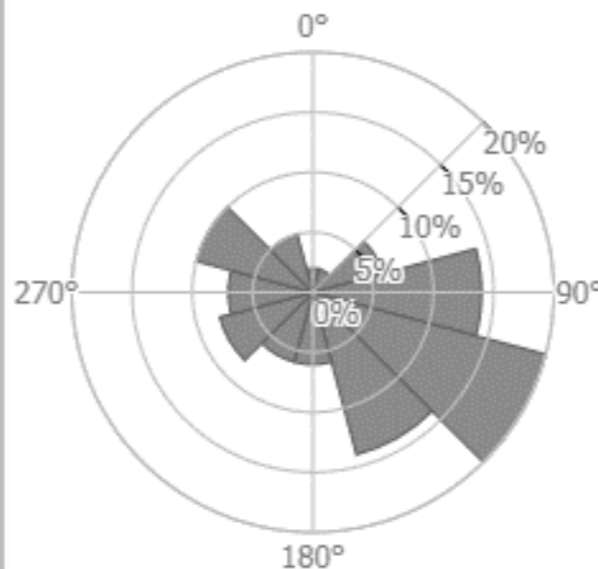
**Directrices Urbano-Territoriales:** Ub22, Ub23, Ub24

**Riesgo: Inundación**  
**Recarga Alta: 15.49**

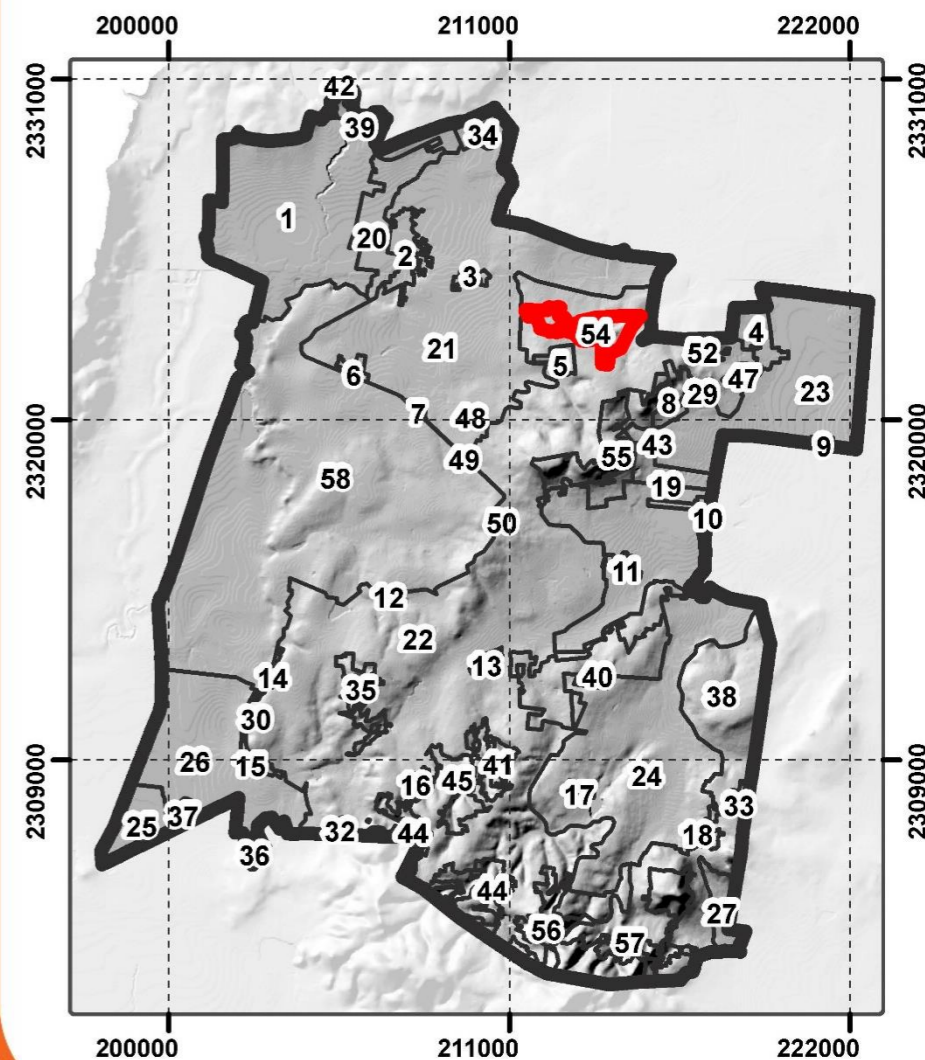
El valor más alto registrado es 42.73

**Vientos:**

71 W / m<sup>2</sup>; 3.6 m / s



Superficie (Ha): 234.16



# UGAT: SFCO\_55

**UGAT Estatal:** 388

**Política Ambiental:** Conservación

**Grupo de UGAT:** 2200

Conservación de ecosistemas y recuperación de zonas degradadas

**Política Urbano-Territorial:** Mejoramiento

**Zonificación Primaria:** Zona de Conservación Ecológica



Población

**0 Habitantes**



Superficie actual

**382.67 Hectáreas**



Densidad hab/ha

**0 hab/ha**

**Criterios de Regulación Ambiental:**

Gex01,Gex02,Gex03,Gex04,Gex05,Gex06,Gex07,Gex08,Gex09,Gex10,Gex11,Gex12,Fnm01, Fnm02, Fnm04, Fnm05, Fnm06, Fnm07,Tal01, Tal02, Tal03, Tal04, Tal05, Tal07, Tal08, Tal09, Tal10, Tal13, Tal15, Tal16, Tal17,Tal18,Tal20,Tal21,Ahr04, Ahr05, Ahr06,Ahr13, Ahr14,Ahr16,lfp01,lfp02,lfi02, lfi03, lfi04, lfi05, lfi06, lfi07, lfi08, lfi09, lfi11, lfi12, lfi14, lfi15, lfi16, lfi17, lfi18, lfi20, lfi23,Sol01, Sol02,Sol03, Sol04,Mnb01, Mnb02, Mnb03, Mnb04, Mnb05, Mnb06,Mna02,Mna08

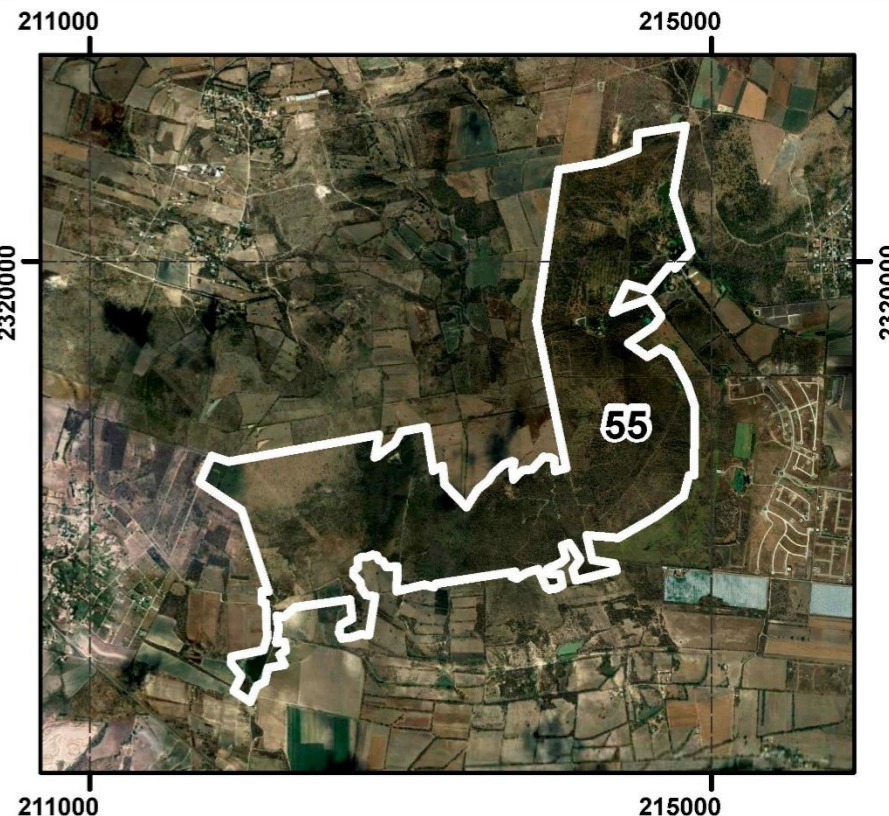
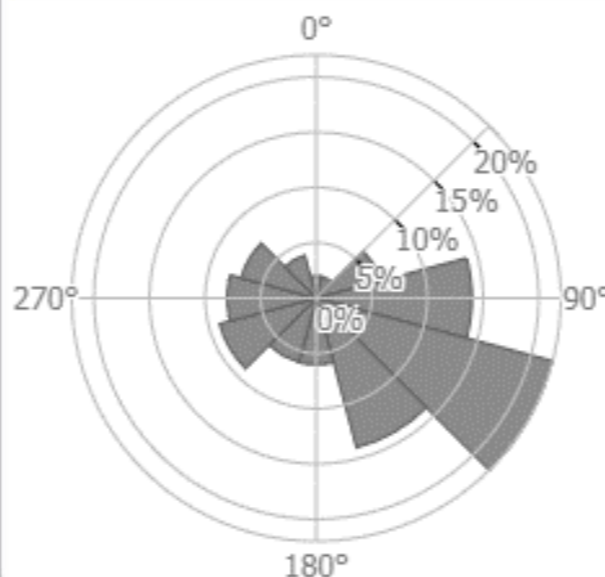
**Directrices Urbano-Territoriales:** Ub22

**Riesgo: Inundación**  
**Recarga Alta:15.49**

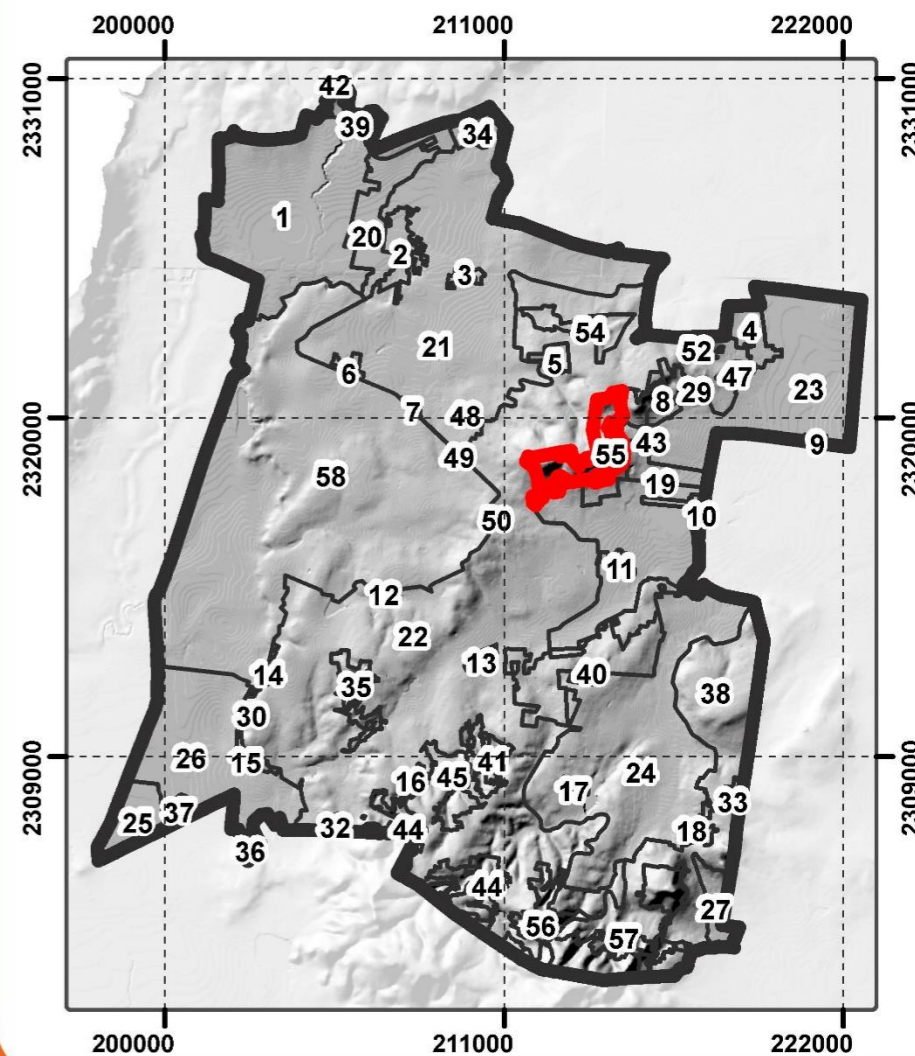
El valor más alto registrado es 42.73

**Vientos:**

87 W / m<sup>2</sup>; 3.93 m / s



Superficie (Ha): 382.67





## UGAT: SFCO\_56

**UGAT Estatal:** 388

**Política Ambiental:** Conservación

**Grupo de UGAT:** 2100

Conservación de ecosistemas

**Política Urbano-Territorial:** Mejoramiento

**Zonificación Primaria:** Zona de Conservación Ecológica



Población

**0 Habitantes**



Superficie actual

**293.80 Hectáreas**



Densidad hab/ha

**0 hab/ha**

**Criterios de Regulación Ambiental:**

Gex01,Gex02,Gex03, Gex04, Gex05,Gex06, Gex07, Gex08, Gex09, Gex10, Gex11, Gex12, Fnm01, Fnm02, Fnm04, Fnm05, Fnm06, Fnm07,Tal01, Tal02, Tal03, Tal04, Tal05, Tal07, Tal08, Tal09, Tal10, Tal13, Tal15, Tal16, Tal17,Tal18,Tal20,Tal21,Ahr04, Ahr05, Ahr06,Ahr13, Ahr14,Ahr16,lfp01,lfp02,lfi02, lfi03, lfi04, lfi05, lfi06, lfi07, lfi08, lfi09, lfi11, lfi12, lfi14, lfi15, lfi16, lfi17, lfi18, lfi20, lfi23,Sol01, Sol02,Sol03, Sol04,Mnb01, Mnb02, Mnb03, Mnb04, Mnb05, Mnb06,Mna02,Mna08

**Directrices Urbano-Territoriales:** Ub22

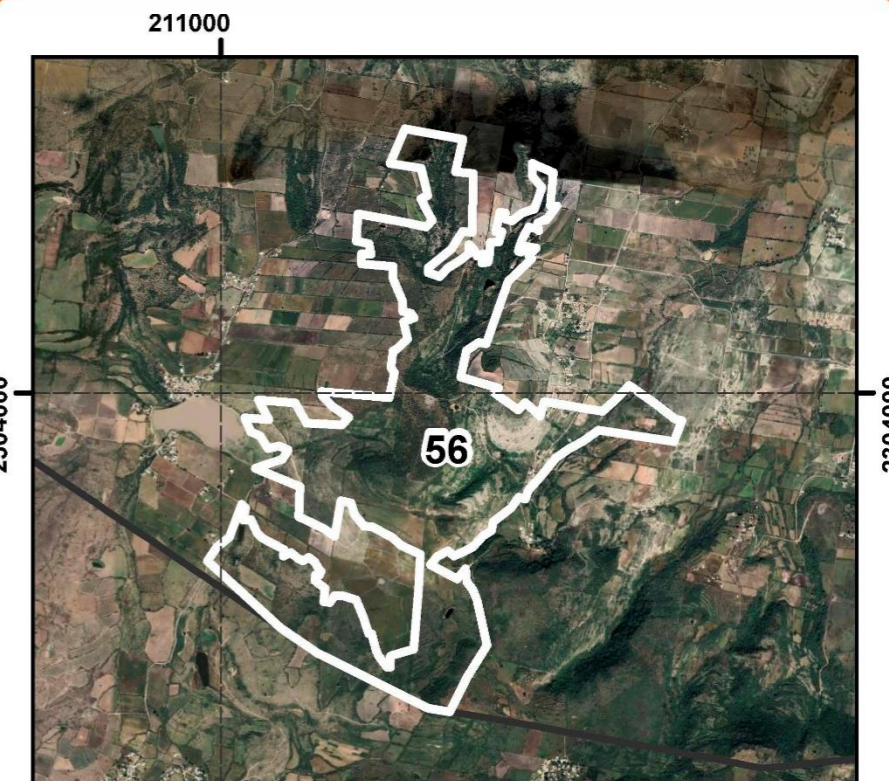
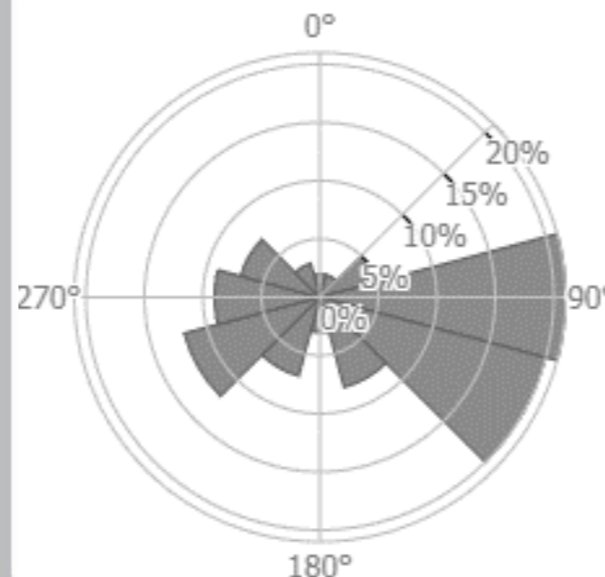
**Riesgo:**

**Recarga Alta:42.73**

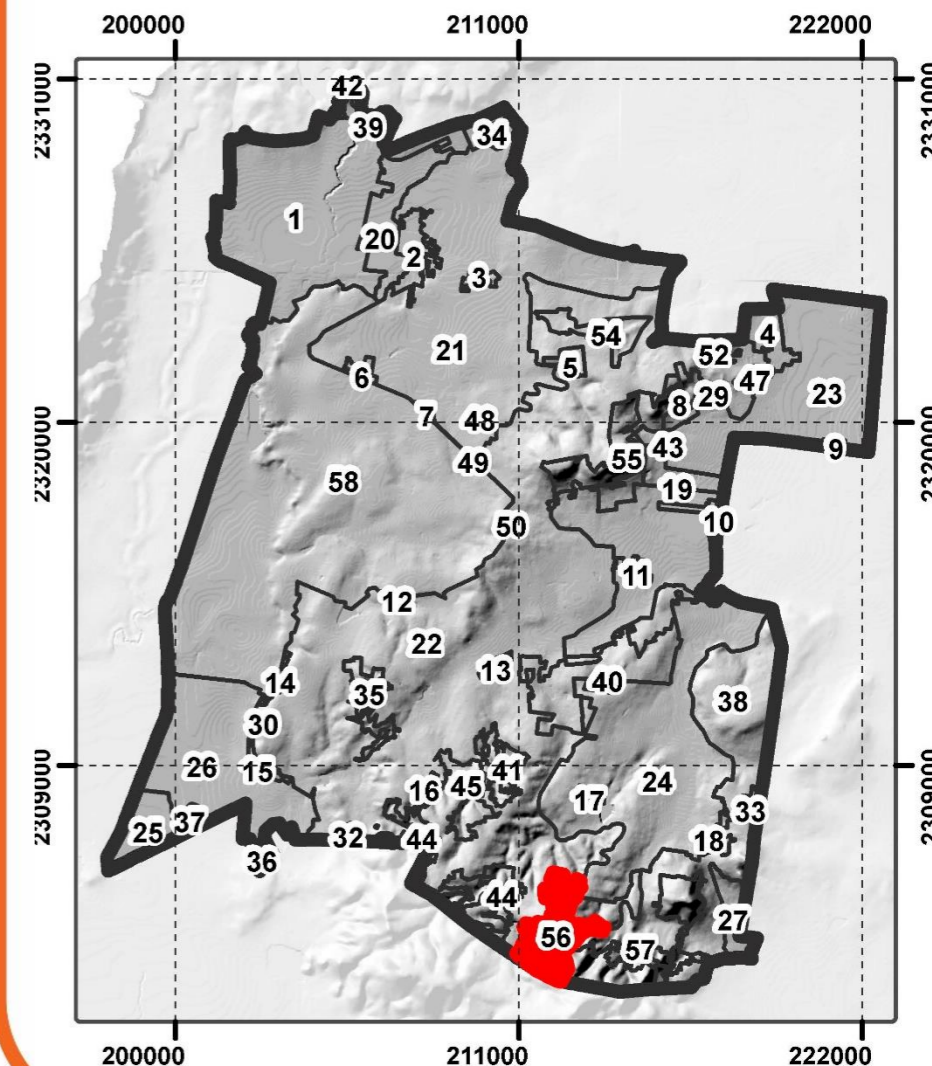
El valor más alto registrado es 42.73

**Vientos:**

139 W / m<sup>2</sup>; 5 m / s



Superficie (Ha): 293.8



# UGAT: SFCO\_57

**UGAT Estatal:** 392

**Política Ambiental:** Restauración

**Grupo de UGAT:** 1200

Preservar los ecosistemas mediante el adecuado manejo ambiental de estos, poniendo especial atención a la recuperación de zonas degradadas

**Política Urbano-Territorial:** Mejoramiento

**Zonificación Primaria:** Zona de Protección Ecológica



Población

**123 Habitantes**



Superficie actual

**579.23 Hectáreas**



Densidad hab/ha

**0.21 hab/ha**

**Criterios de Regulación Ambiental:**

Tal01, Tal02, Tal03, Tal05, Tal06, Tal07, Tal08, Tal09, Tal10, Tal11, Tal12, Tal13, Tal14, Tal15, Tal16, Tal17, Tal18, Tal19, Tal20, Tal21, Ifp01, Ifp02, Ifl01, Ifl02, Ifl03, Ifl04, Ifl05, Ifl06, Ifl07, Ifl08, Ifl09, Ifl10, Ifl11, Ifl12, Ifl13, Ifl14, Ifl15, Ifl16, Ifl17, Ifl18, Ifl20, Ifl21, Ifl23, Mnb01, Mnb02, Mnb03, Mnb04, Mnb05, Mnb06, Mna01, Mna02, Mna03, Mna04, Mna05, Mna06, Mna07, Mna08, Mim01, Mim02, Mim03, Mim04, Mim05, Mim06, Mim07, Mim08, Mim09, Mim10, Mim11, Mim12, Mim13, Mim14, Mim15, Mim16, Mim17

**Directrices Urbano-Territoriales:**

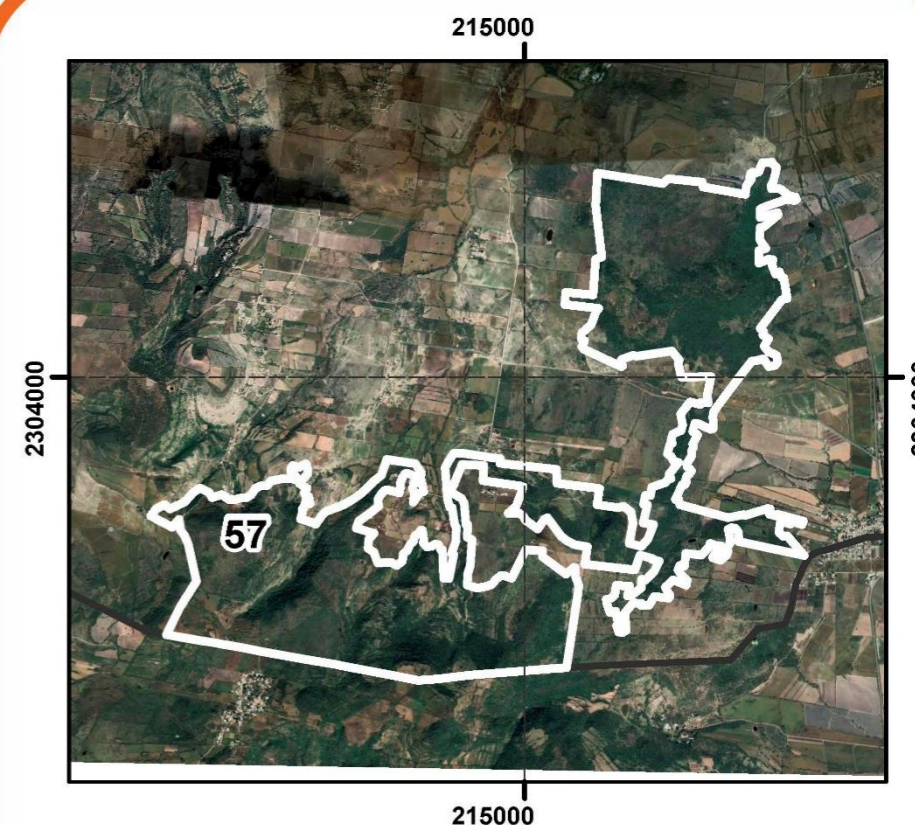
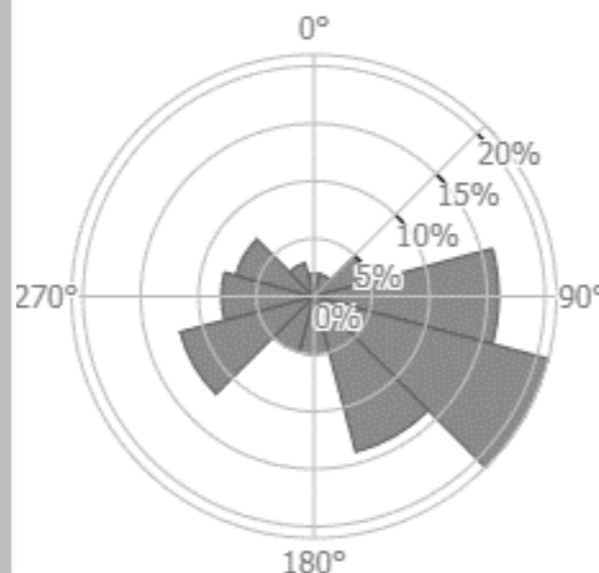
**Riesgo: Inundación**

**Recarga Alta:38.20**

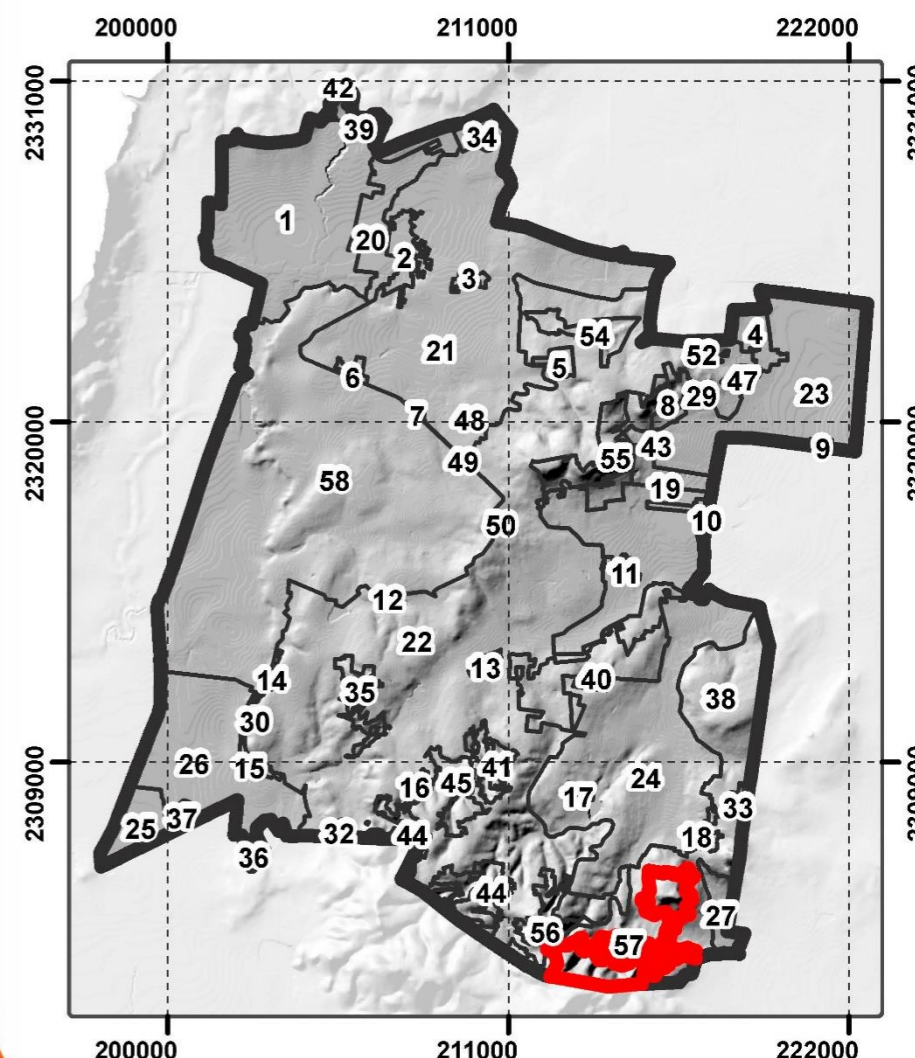
El valor más alto registrado es 42.73

**Vientos:**

137 W / m<sup>2</sup>; 4.98 m / s



Superficie (Ha): 579.23



# UGAT: SFCO\_58

UGAT Estatal: 322

Política Ambiental: Área Natural Protegida

Grupo de UGAT: 5000

Aprovechamiento para asentamientos humanos rurales

Política Urbano-Territorial: Sujeto a lo establecido en su Programa de Manejo

Zonificación Primaria: Área Natural Protegida



Población

11,918 Habitantes



Superficie actual

7,507.59 Hectáreas



Densidad hab/ha

1.59 hab/ha

Criterios de Regulación Ambiental: Sujeto a lo establecido en su Programa de Manejo

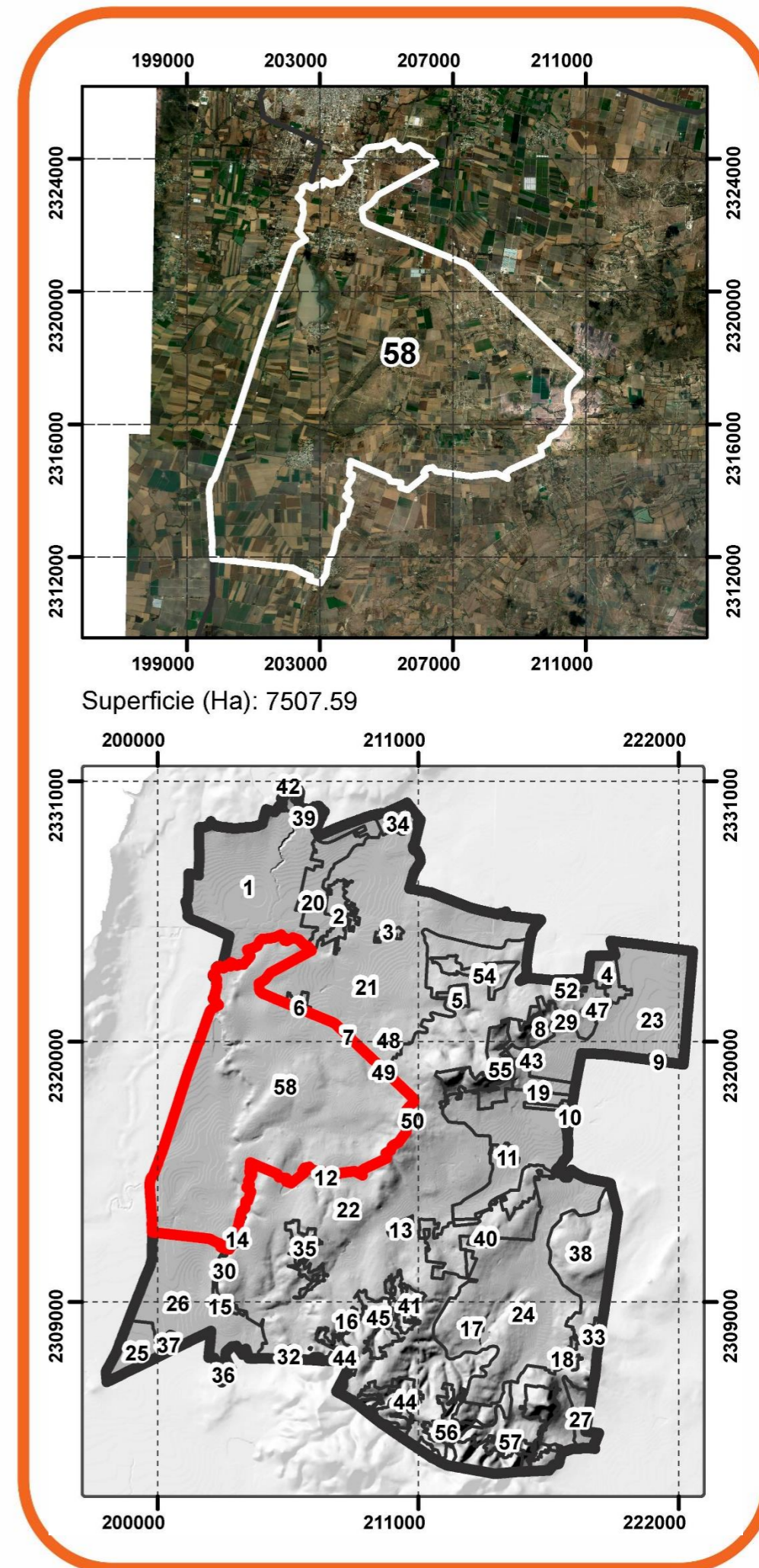
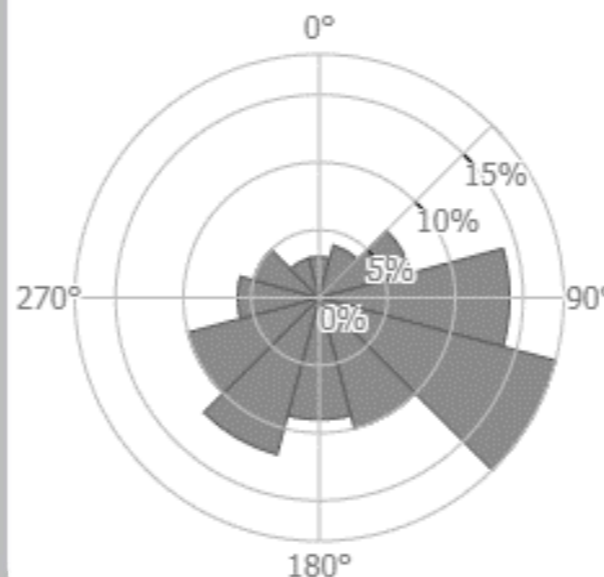
Directrices Urbano-Territoriales: Sujeto a lo establecido en su Programa de Manejo

Riesgo: Inundación, Falla  
Recarga Alta: 0.29

El valor más alto registrado es 42.73

Vientos:

68 W / m<sup>2</sup>; 3.31 m / s



Superficie (Ha): 7507.59

